

# *Deutsche Nordeseeküste, Friesische inseln und Helgoland*

Hippolyt Julius Haas

Ger 345.26

Harvard College Library

FROM THE FUND OF

CHARLES MINOT
(Class of 1828).

Received Apr. 16, 1903.

Digitized by Google

# Land und Leute

## Monographien zur Erdkunde

# Land und Leute

## Monographien zur Erdkunde

In Verbindung mit hervorragenden Fachgelehrten

herausgegeben von

**A. Scobel**

VIII.

# Deutsche Nordseeküste

Friesische Inseln und Helgoland.

Bielefeld und Leipzig
Verlag von Velhagen & Klasing
1900

Digitized by Google

# Deutsche Nordseeküste

## Friesische Inseln und Helgoland.

Von

Professor Dr. H. Haas

Mit 166 Abbildungen nach photographischen Aufnahmen und einer farbigen Karte.

Bielefeld und Leipzig
Verlag von Velhagen & Klasing
1900

Digitized by Google

Ger 3455.26

Alle Rechte vorbehalten.

Druck von Fischer & Wittig in Leipzig.

Digitized by Google

# Inhalt.


Seite

I. Allgemeines . . . . . 3
II. Etwas von der Nordsee . . . . . 5
III. Geologisches . . . . . 17
IV. Sturmfluten . . . . . 26
V. Land und Leute . . . . . 39
VI. Geschichtliches . . . . . 58
VII. Von Husum nach Tondern und an die Grenze Jütlands . . . . . 62
VIII. Die nordfriesischen Inseln . . . . . 74
IX. Eiderstedt . . . . . 98
X. Die schleswig-holsteinische Westküste von der Eider bis Hamburg-Altona . . . . 102
XI. Hamburg-Altona . . . . . 114
XII. Helgoland . . . . . 129
XIII. Die Marschlande am linken Elbufer . . . . . 137
XIV. Das Geestland zwischen Unterelbe und Unterweser . . . . . 142
XV. Bremen und die Marschlande am rechten Ufer der Weser . . . . . 147
XVI. Das Küstengebiet Oldenburgs und Ostfrieslands. Die ostfriesischen Inseln . . . . 156

Litteratur . . . . . 172
Register . . . . . 173


Digitized by Google

Abb. 1. Helgoland. Unterland und die Düne.
(Nach einer Photographie von F. Schensky in Helgoland.)

Digitized by Google

Abb. 2. Strand von Wyk auf Föhr.
(Nach einer Photographie von Waldemar Lind in Wyk auf Föhr.)

# Deutsche Nordseeküste.

Thalatta, Thalatta!
Sei mir gegrüßt, du ewiges Meer!
Sei mir gegrüßt viel tausendmal
Aus jauchzendem Herzen,
Wie einst dich begrüßten
Zehntausend Griechenherzen,
Unglückbekämpfende, heimatverlangende,
Weltberühmte Griechenherzen.

Sei mir gegrüßt, du ewiges Meer,
Wie Sprache der Heimat rauscht mir dein Wasser,
Wie Träume der Kindheit seh' ich es flimmern
Auf deinem wogenden Wellengebiet. —

(H. Heine.)

## I.

### Allgemeines.

Thalatta, Thalatta!

Gekannt hatte ich ihn zwar schon von meinen Schülerzeiten her, den Freudenruf der Zehntausend, die nach langem Umherstreifen in der Fremde den wogenden Ocean wieder erblicken durften. Gekannt wohl, aber nachempfunden? Nein! Man wird's wohl bei den Tertianern einer Gelehrtenschule in einer weit von den Gestaden der See belegenen Binnenstadt verzeihlich finden, daß ihnen das nötige Verständnis für den Jubelschrei der griechischen Söldner und noch für sonstige andere Schönheiten in des Xenophon Anabasis gemangelt hat. Das lag so in der Natur der Sache, und die Gründe dafür mögen hier besser nicht erörtert werden. Viele Jahre später aber, an einem hellen und sonnigen Junimorgen, sollte mir dieses Verständnis für den Erlösungsruf des umherirrenden Griechenvolkes desto gewaltiger aufgehen, und sicherlich mit nicht geringerer Ergriffenheit, als des jüngeren Cyrus Waffengefährten sie vor Zeiten hinausgeschmettert haben in die schöne Gottesnatur, hat auch mein Mund damals die Worte hervorgestammelt: „Thalatta, Thalatta!"

Auf den Höhen des roten Kliffs bei Wenningstedt auf der Insel Sylt ist's gewesen, als ich zum erstenmal die brausende Nordsee erblickte (Abb. 3). In meinem Leben habe ich viel Schönes gesehen und manches herrliche Landschaftsbild im Norden und



Digitized by Google

Süden, im Westen und Osten bewundert. Nichts aber von dem allem hat mir jemals wieder einen so großartigen Eindruck gemacht, nichts meine Sinne wieder in solchem Maße gefangen genommen, als diese meine erste Bekanntschaft mit dem brandenden und tosenden nordischen Meere. Noch ebenso lebendig, als ob es gestern gewesen wäre, steht heute, nach mehr als zwanzig Jahren, jenes herrliche Bild in meiner Erinnerung. Vor mir am Rande des steil wie eine Mauer abfallenden Kliffs die stark bewegte, wild aufschäumende See, zu meinen Füßen das lang dahingestreckte, wie ein Schild gegen den unermeßlichen Ocean vorgeschobene Eiland mit seinen weiß schimmernden Dünenketten, seinen freundlichen Dörfern und seiner braunen Heide, im Norden die klargezeichnete Insel Röm, tief am südlichen Horizont der Leuchtturm von Amrum und die Umrisse von Föhr, und hinter mir die grauen, schlammigen Fluten des Wattenmeeres, begrenzt im fernen Osten von der nur leicht angedeuteten Küstenlinie Schleswigs. Und das alles beschienen von der warmen Sonne eines schönen nordischen Sommertages, während um mich herum die Bienen summten und die Möven in den Lüften umherflogen, fürwahr ein Bild, an dem sich mein schönheitstrunkenes Auge nicht genugsam satt sehen konnte! Ganz im fernen Westen aber, auf den Wellen schaukelnd und nicht größer als wie Nußschalen erscheinend, die rauchenden und hochmastigen Panzerkolosse unserer zu jenen Zeiten noch in ihren Kinderschuhen steckenden deutschen Flotte, die auf einer Übungsfahrt in den heimischen Gewässern begriffen waren.

Nichts von der leuchtenden Farbenpracht, welche den blauen Spiegel des Mittelmeeres verklärt, nichts von der Lieblichkeit und Anmut der vom Schatten der Buchenwälder und vom schwellenden Grün der Wiesen umrahmten Ostsee zeigen die Gestade des nordischen Meeres. Grau in grau, nur selten unbewegt und meist gepeitscht von schäumenden Wellen liegt es da. Keine großen Städte, keine üppigen Fluren spiegeln sich in seinen Fluten, allein der von einer dünnen Grasnarbe bewachsene Deich oder der blinkende weiße Sand der Dünen rahmen seine weiten Ufer ein. Eine gewisse Öde und Einförmigkeit schwebt auf dem Wasser, aber eine Öde und Einförmigkeit, welchen der Stempel der Erhabenheit und Gewaltigkeit aufgeprägt ist. Wie ein überirdischer Schimmer, wie ein unstischer Schleier liegt's über dem Gebrüll und Getobe der Nordseewellen. Freilich, die menschliche Sprache ist zu arm, um das in Worten ausdrücken zu können, aber die Tonkunst vermag's. Einer ihrer größten Meister hat es fertig gebracht, den Zauber, den die Nordsee auf ihren Beschauer ausübt, in Töne zu bannen: Richard Wagner in den gespensterhaften Akkorden seiner Einleitung zum Fliegenden Holländer. Ob sie mit ihrer wellendurchfurchten Fläche im Sonnenschein daliegt, ob das scheidende Abendrot sie rosig erglühen läßt, oder ob aus schwarzer Wolkenwand der zackige Wetterstrahl rasch aufleuchtet über das wüste, wogende Wasser, wenn der Donner weithin rollt und des Boreas weiße Wellenrosse dahinspringen, die Nordsee bleibt sich doch immer gleich in ihrer eigenartigen Pracht, ein Abglanz der Unendlichkeit und der Allmacht Dessen, der sie ins Dasein gerufen hat.

Goethe hat einmal gesagt: „Das freie Meer befreit den Geist." Wohl auf wenige Stellen auf unserem Planeten dürfte dieses Wort bessere Anwendung finden, als auf dasjenige Gebiet, dessen Beschreibung dieses Büchlein gewidmet ist. Die Unbeugsamkeit und der Freiheitsdrang des steifnackigen Friesenvolkes, das seine Wohnplätze an den Ufern der Nordsee hat, sie sind zweifellos Produkte jenes fortgesetzten und harten Kampfes, den es seit mehr denn zweitausend Jahren mit den wilden Meeresfluten um seine Heimat führen mußte. Denn nur durch unausgesetzte Anstrengungen sind die Bewohner der Nordseeküste im stande gewesen, das ihnen von der Vorsehung angewiesene Land dem Meere abzugewinnen und dasselbe vor dem Untergang zu bewahren.

Deus 'mare, Friso litora fecit,

so lautet ein alter stolzer Spruch des friesischen Stammes. Seine Richtigkeit werden wir im Verlaufe der nun folgenden Schilderungen kennen lernen, zugleich aber auch die Wahrheit der Verse vom alten Vater Homer:

Denn nichts Schrecklicheres ist mir bekannt,
als die Schrecken des Meeres.

Ist doch die Nordsee zugleich auch eine Mordsee!

Digitized by Google

## II.

### Etwas von der Nordsee.

„Das Meer ist der Raum der Hoffnung
Und der Zufälle launisch Reich:
Wie der Wind mit Gedankenschnelle
Läuft um die ganze Windesrose,
Wechseln hier des Geschickes Lose,
Dreht das Glück seine Kugel um;
Auf den Wellen ist alles Welle,
Auf dem Meer ist kein Eigentum."
(Schiller.)

Unter allen Meeresräumen unserer Erde nimmt die Nordsee insofern eine Ausnahmestellung ein, als ihre Grenzen genau so wie die politischen Areale der civilisierten Welt auf diplomatischem Wege vereinbart und festgesetzt sind. Das ist in dem internationalen Vertrage zu Haag geschehen, der am 6. Mai 1882 von den sechs Nordseemächten: Deutschland, Großbritannien, Frankreich, Belgien, den Niederlanden und Dänemark über die polizeiliche Regelung der Fischerei in der Nordsee außerhalb der Küstengewässer abgeschlossen wurde.

Nach den Bestimmungen dieses Vertrages werden die Grenzen der Nordsee gebildet:

im Norden: durch den 61. Grad nördl. Breite,

im Osten und im Süden:

1. durch die norwegische Küste zwischen dem 61. Grade nördl. Breite und dem Leuchtturm von Lindesnäs (Norwegen),
2. durch eine gerade Linie, die man sich von dem Leuchtturm von Lindesnäs (Norwegen) nach dem Leuchtturm von Hanstholm (Dänemark) gezogen denkt,
3. durch die Küsten Dänemarks, Deutschlands, der Niederlande, Belgiens und Frankreichs bis zum Leuchtturm von Gris-Nez (Frankreich);

im Westen:

1. durch eine gerade Linie, die man sich vom Leuchtturm von Gris-Nez (Frankreich) nach dem östlichen Feuer von South Foreland (England) gezogen denkt,
2. durch die Ostküsten von England und Schottland,
3. durch eine gerade Linie, welche Duncansby Head (Schottland) mit der Südspitze von South Ronaldsha (Orkneyinseln) verbindet,

Abb. 3. Rotes Kliff bei Wenningstedt.
(Nach einer Photographie von Bernh. Lassen in Westerland-Sylt.)

Digitized by Google

Abb. 4. Rettungsstation „Borkum Süd".
(Nach einer Photographie von Wolffram & Co. in Bremen.)

4. durch die Ostküsten der Orkneyinseln,
5. durch eine gerade Linie, welche das Feuer von North Ronaldsha (Orkneyinseln) mit dem Feuer von Sumburgh Head (Shetlandinseln) verbindet,
6. durch die Ostküsten der Shetlandinseln,
7. durch den Meridian des Feuers von North Unst (Shetlandinseln) bis zum 61. Grad nördl. Breite.

Der deutsche Anteil der Nordseeküste gleicht in seiner Grundform einem rechten Winkel, dessen Scheitel etwa bei Brunsbüttel an der Elbe zu suchen ist, und dessen beide Schenkel gleiche Länge besitzen, und einerseits bei Borkum, andererseits bei Hvidding in Nordschleswig endigen. Ihr westlichster Punkt ist die Westspitze der äußersten der ostfriesischen Inseln, des Eilands Borkum, der unter 6° 40′ östl. Länge und 53° 35′ nördl. Breite liegt, ihr nördlichster ist da zu suchen, wo die deutsch-dänische Grenze zwischen dem dänischen Grenzorte Vester-Vedstedt und dem deutschen Dorfe Endrup bei Hvidding in Nordschleswig das Wattenmeer erreicht, und zwar unter 8° 40′ östl. Länge und 55° 17′ nördl. Breite. Der südlichste Punkt der deutschen Nordseeküste ist zugleich der südlichste des deutschen Dollartufers, da, wo die deutsche Westgrenze den Dollart erreicht, an der Mündung des Grenzflüßchens zwischen Deutschland und Holland, der Westerwoldschen Aa, und befindet sich unter 7° 13′ östl. Länge und 53° 14′ nördl. Breite. Als der östlichste Punkt präsentiert sich Meldorf in Ditmarschen unter 9° 2′ östl. Länge und 54° 29′ nördl. Breite.

Zwei Inselguirlanden umsäumen das deutsche Nordseegestade, und auf diese Weise entsteht eine Doppelküste, deren innerer Teil von der eigentlichen Festlandsküste gebildet wird, während der äußere der Inselküste mit der Westspitze von Borkum und der Nordspitze von Röm als Eckpfeiler angehört.

Der nordsüdlich verlaufende Teil unseres Küstengebietes zeigt in seiner nördlichen Hälfte drei Einbuchtungen, diejenige von Husum, von Tönning und von Meldorf, denen die Halbinseln Eiderstedts, der Landschaft Wesselburen und Dieksands entsprechen. Die Buchten des Dollart und der Jade und die Mündungen der Weser

Abb. 5. Boot zu Wasser.
(Nach einer Photographie von Wolffram & Co. in Bremen.)

Digitized by Google

Abb. 6. Versandetes Wrack.

und der Elbe gliedern den ostwestlich verlaufenden Küstenteil.

Eine selbständige Flutwelle besitzt die Nordsee bekanntlich nicht, sondern ihre Gezeitenbewegung erhält sie durch zwei aus dem Atlantischen Ocean nördlich von Schottland und durch den Ärmelkanal eintretende Flutwellen. So entstehen eine Anzahl von Strömungen, welche die Gezeitenbewegungen an der Nordseeküste zu recht komplizierten machen. Sechs Stunden braucht die Flutwelle, um von der britischen Ostküste bis zu den nordfriesischen Inseln zu gelangen, sechs Stunden lang läuft der Ebbestrom denselben Weg zurück. Wenn sich der Meeresspiegel am Ostrande des Beckens hebt, sinkt er an dessen Westrande, und umgekehrt.

An der dem offenen Meere zugewandten deutschen Nordseeküste schwankt der Flutwechsel zwischen 2,5 und 3,5 Meter, und wird im Mittel als 3,3 Meter angenommen. Den höchsten Betrag zeigt Wilhelmshaven mit 3,5 Meter, dann folgen Geestemünde und Bremerhaven mit 3,3 Meter, Brake mit 3 Meter, Emden mit 2,8 Meter, Borkum und Wangeroog mit 2,5 Meter u. s. f. Das Minimum aller unmittelbar am Meere gelegenen deutschen Orte weist Helgoland auf, 2,8 Meter zur Springzeit, 1,8 Meter zur Nippzeit.

Von den Gezeiten unabhängige, also selbständige Strömungen sind nur in demjenigen Teile der Nordsee vorhanden, in welchem die Gezeitenerscheinungen nahezu verschwinden, kommen also für unser Küstengebiet nicht in Betracht. In den geringen Tiefen der Nordsee, wo die Wellenbewegung sich bis auf den Grund fortpflanzt, vermögen die Windströmungen die ganze Wassermasse in Bewegung zu setzen. Sobald aber der Wind wieder aufhört, müssen auch diese ganzen Wallungen derselben wieder verschwinden. Von der Erregung beständiger Strömungen in der mittleren Windesrichtung kann in der Nordsee keine Rede sein. Dagegen bedingt die Gestaltung der Küsten Veränderungen des Meeresniveaus, sobald der Wind das Wasser vor sich hertreibt, und dieser Windstau gibt dann zu Strömungen Veranlassung, welche noch andauern können, wenn sich die Windrichtung bereits geändert hat.

Zu den charakteristischen Erscheinungen der Nordsee gehören die Sturmfluten, die dann eintreten, wenn auf einen starken und anhaltenden Südweststurm, der das Wasser durch den Kanal in die Nordsee gepreßt hat, plötzlich ein Nordweststurm folgt, der die vereinigten Wassermassen gegen die deutschen Küsten treibt. Vernichtende Wirkungen von grausiger Art, beträchtliche Verluste an Land und Menschenleben haben diese Sturmfluten zuweilen hervorgebracht, wenn auch diese Verheerungen von der Sage manchmal ins Maßlose und Ungeheuerliche übertrieben worden sind. An den Küsten, und besonders an deren sich verengenden Winkeln und Buchten steigt die Flut dann am höchsten. Nach den von Eilker angestellten Untersuchungen fällt die Mehrzahl der sämtlichen Sturmfluten, von denen man bisher überhaupt Kunde erhalten hat, in den Monat November, etwa ein Viertel der Gesamtsumme! Dann folgen Januar, Dezember und Oktober, die geringste Zahl zeigen Juni und Juli. Auf die sechs Wintermonate Oktober bis März kommt eine fünf-

Digitized by Google

mal größere Zahl schwererer Sturmfluten, als auf die Sommermonate. Das wird erklärlich, wenn man bedenkt, daß es heftige Stürme, förmliche Orkane sind, welche diese Katastrophen herbeiführen. Ungewöhnlich heftige Stürme und Orkane sind aber weiter nichts, als abnorme Gleichgewichtsstörungen des Luftmeeres, und die an unserer Nordseeküste gemachten Beobachtungen zeigen, daß gerade in den Wintermonaten die extremsten Barometerschwankungen vorkommen. Unser Gebiet ist in dem Zeitraum von 1500—1800 durchschnittlich von 50 schweren Sturmfluten in jedem Jahrhundert heimgesucht worden.

Abb. 7. Postfahrt durch das Wattenmeer im Sommer.

Weiter oben ist bereits betont worden, daß die Überlieferungen von den durch diese Katastrophen hervorgerufenen Verheerungen in vielen Dingen zuweilen gar sehr übertrieben sind. Ganz besonders gilt dies von den Chronisten des Mittelalters, deren Zahl keine geringe ist. Ihre Erzählungen bedürften daher erst einer recht gründlichen kritischen Sichtung, bevor man dieselben als Grundlagen für eine Gesamtdarstellung der Sturmfluten an unserer Nordseeküste benutzen könnte. Für Nordfriesland ist das durch die schönen Untersuchungen Reimer Hansens geschehen, und es soll deshalb in einem der folgenden Abschnitte ein kurzer Überblick über die hier in Frage kommenden Ereignisse an der schleswig-holsteinischen Meeresküste mit eingehender Berücksichtigung der soeben angeführten Forschungen gegeben werden.

Die Temperatur an der Wasseroberfläche der Nordsee folgt der Temperatur der Luft, unter Abstumpfung der Extreme, wegen der großen Wärmeabsorption des Wassers. Die Temperaturschwankungen des Oberflächenwassers sind in der Nähe des offenen Oceans am geringsten, da, wo das Wasser vom Lande eingeschlossen ist, am größten, und das Maximum der Temperatur fällt in die Mitte August, das Minimum in die erste Hälfte des Monats März. Mit zunehmender Tiefe nehmen die Temperaturschwankungen des Wassers ab.

Die Schwankungen des Salzgehalts im Nordseewasser sind weniger groß und weniger ungleichmäßig als die der Lufttemperatur folgenden Wassertemperaturen. Im nördlichen tiefen Teil der Nordsee treffen wir das schwerste, salzigste Wasser an, mit 3,56—3,52% Salzgehalt.

Als dem Nordseewasser in seinem mittleren, von fremden Zuflüssen wenig berührten Becken zukommend kann ein Salzgehalt von 3,52—3,48% gelten. In der deutschen Bucht erleidet das Seewasser durch die Zuflüsse der deutschen Ströme eine Verdünnung, die sich sehr weit bemerkbar macht. Das Maximum der Dichtigkeit fällt hier in den Sommer und Herbst, das Minimum in den Winter und in das Frühjahr, entsprechend den schwankenden Wassermengen, welche von den Flüssen abgeführt werden. Für die Zeit vom November bis einschließ-

Digitized by Google

lich April betragen die Abflußmengen der Elbe und Weser mehr als das Doppelte (1 : 0,45) derjenigen für die Sommerzeit vom Mai bis Oktober. Die Weser erreicht im Februar, die Elbe im März ihren höchsten, beide Flüsse im September ihren niedrigsten Wasserstand. Für die Weser verhält sich die Abflußmenge des wasserärmsten Monats zu der des wasserreichsten (bei Minden) wie 1 : 4, für die Elbe (bei Torgau) wie 1 : 5,2.

Folgende Jahreszeitenmittel des Salzgehaltes an der Oberfläche des Nordseewassers sind in den Jahren 1874—1876 festgestellt worden:

| Beobachtungsort | Winter | Frühling | Sommer | Herbst | Jahr |
|---|---|---|---|---|---|
| Borkum (Feuerschiff) | 3,25 | 3,25 | 3,28 | 3,31 | 3,28 |
| Weser (Außenfeuerschiff) | 3,46 | 3,31 | 3,28 | 3,35 | 3,35 |
| Helgoland | 3,42 | 3,29 | 3,26 | 3,41 | 3,34 |
| List auf Sylt | 2,97 | 3,03 | 3,24 | 3,08 | 3,08 |

Nach den Mitteilungen von Arends enthalten 7680 Teile Nordseewasser:

| | | |
|---|---|---|
| Chlornatrium | 197,5 | Teile |
| Chlormagnesium | 28,362 | „ |
| Chlorkalium | 4,446 | „ |
| Schwefelsaure Talkerde | 10,2 | „ |
| Schwefelsaure Kalkerde | 4,926 | „ |
| Kieselerde | 0,782 | „ |

Nach Pfaff zerfällt der Salzgehalt des Nordseewassers, zu 3,44% angenommen, in:

| | | |
|---|---|---|
| Chlornatrium | 74,20 | Teile |
| Chlormagnesium | 11,04 | „ |
| Chlorkalium | 3,80 | „ |
| Bromnatrium | 1,09 | „ |
| Schwefelsaurer Kalk | 4,72 | „ |
| Schwefelsaure Magnesia | 5,15 | „ |

Der starke Salzgehalt und die hohe Temperatur ihres Wassers lassen ein Zufrieren der Nordsee auf hoher See niemals zu. Dagegen sind Eisbildungen an den Küsten und im Wattenmeer nicht selten; wir werden noch im folgenden Gelegenheit haben, darauf zurückzukommen. Unsere Abb. 7 u. 8 veranschaulichen die besonders im Winter erhöhte Schwierigkeit des Verkehrs im Wattenmeer.

Abb. 8. Postfahrt durch das Wattenmeer im Winter (von Dagebüll nach Föhr).
(Nach einer Photographie von W. Dreesen in Flensburg.)

Digitized by Google

Abb. 9. Eine Hallig bei Sturmflut.

Bezüglich der dem deutschen Küstengebiete der Nordsee zugehörigen Schiffe mögen hier einige genaue Mitteilungen gemacht werden. Dieselben sind der Statistik des Deutschen Reiches entnommen und gelten für den 1. Januar 1897. An diesem Tage waren in den Häfen des gesamten deutschen Nordseegebietes beheimatet:

2043 Segler mit 550258 Registertonnen br. Rauminh.
737 Dampfer „ 1200348 Registertonnen br. Rauminh.
Zus.: 2780 Seeschiffe mit 1750606 Registertonnen br. Rauminh.

Auf die einzelnen Teile der Nordseeküste verteilen sich diese Zahlen wie folgt:

Nordseeküste Schleswig-Holsteins:

383 Segler mit 16985 Rt. br.
29 Dampfer „ 10608 „ „
Zus.: 412 Schiffe mit 27593 Rt. br.

Hamburg und die zu diesem Freistaat gehörigen Häfen:

430 Segler mit 205842 Rt. br.
388 Dampfer „ 764146 „ „
Zus.: 818 Schiffe mit 969988 Rt. br.

Provinz Hannover, u. zw. Elbe- und Wesergebiet:

422 Segler mit 17843 Rt. br.
51 Dampfer „ 30468 „ „
Zus.: 473 Schiffe mit 48311 Rt. br.

Freie Stadt Bremen:

221 Segler mit 199982 Rt. br.
218 Dampfer „ 369072 „ „
Zus.: 439 Schiffe mit 569054 Rt. br.

Großherzogtum Oldenburg:

219 Segler mit 78063 Rt. br.
19 Dampfer „ 11303 „ „
Zus.: 238 Schiffe mit 89366 Rt. br.

Provinz Hannover, u. zw. Emsgebiet und Regierungsbezirk Aurich:

365 Segler mit 31010 Rt. br.
23 Dampfer „ 3305 „ „
Zus.: 388 Schiffe mit 34315 Rt. br.

Digitized by Google

Abb. 10. Eine Halligwerft nahe vor dem Einsturz (Langeneß).
(Nach einer Photographie von W. Dreesen in Flensburg.)

Digitized by Google

In betreff der Schiffsunfälle, welche etwa durchschnittlich in Jahresfrist auf der 295 Seemeilen langen Küstenstrecke des deutschen Nordseegebietes stattfinden, geben die Mitteilungen des kaiserlichen statistischen Amtes ebenfalls interessante Aufschlüsse.

Die Aufstellung für das Jahr 1896 weist aus:

51 Strandungen,
7 Kentern,
5 Sinken,
65 Kollisionen,
37 andere Unfälle.

Zusammen: 165 Unfälle.

Der Verlust an Schiffen betrug 31, Verluste an Menschenleben werden 22 verzeichnet.

Diese Zahlen beziehen sich natürlich nicht nur auf deutsche Schiffe allein, sondern auch auf solche anderer seefahrender Nationen, also auf sämtliche Schiffsunfälle an der deutschen Nordseeküste überhaupt. Betrachten wir die Verunglückungen, die nur deutsche Schiffe betroffen haben, so finden wir in der Statistik für das Jahr 1896 folgende Daten:

Der Gesamtverlust an deutschen Schiffen in sämtlichen Meeren dieser Erde zusammen betrug 79. Darunter befanden sich 35 Strandungen und 10 verschollene Schiffe.

Auf das Gebiet der Nordsee mit dem Skagerak fallen hiervon: 28 Schiffe mit 36 verlorenen Menschenleben, auf dasjenige der Ostsee, einschließlich der Belte, des Sundes und des Kattegats: 20 Schiffe mit 20 verlorenen Menschenleben!

Auch in Bezug auf die Verluste an Schiffen und Menschenleben, mit welchen die Schiffsunfälle verbunden waren, steht das deutsche Nordseegebiet dem Ostseegebiet im Verhältnis zu seiner Küstenlänge bedeutend voran. Besonders stark ist dort der Verlust an Schiffen und Menschenleben im Küstengebiet zwischen Eider und Elbe mit den Mündungen und Gebieten dieser Flüsse, an welch letzterem Küstenteile sich zugleich der stärkste Verlust an Menschenleben zeigt. Ziemlich groß ist auch die Zahl der verlorenen Schiffe an der Küste von Ostfriesland mit den ostfriesischen Inseln nebst dem Dollart und dem Emsgebiet bis Papenburg, dann im Mündungsgebiet der Weser und Jade, und schließlich an der Westküste von Schleswig-Holstein von der dänischen Grenze bis zur Eidermündung mit den dazu gehörigen Inseln.

Untersucht man das Verhältnis der Totalverluste zur Gesamtzahl der von Unfällen betroffenen Schiffe, so war im Jahre 1896 die Strecke zwischen der dänischen Grenze und der Eidermündung die verlustreichste. Ihr stand an Gefährlichkeit am nächsten die Küstenstrecke zwischen Wangeroog und der niederländischen Grenze. Dann folgt das Mündungsgebiet der Weser und Jade. Der verhältnismäßig geringste Verlust entfiel auf die Westküste Schleswig-Holsteins zwischen Eider und Elbe.

Abb. 11. Grab Theodor Storms in Husum.
(Nach einer Photographie von Hans Breuer in Hamburg.)

Es wäre nicht angängig, von der deutschen Schiffahrt in der Nordsee zu sprechen, ohne nicht auch etwas der im blühenden Aufschwunge begriffenen deutschen Hochseefischerei zu gedenken. Am 1. Januar 1898 betrug die im Dienste der deutschen Hochseefischerei stehende Flotte der Nordsee:

563 Fahrzeuge mit 94 898 cbm Raumgehalt und 3503 Mann Besatzung. Darunter waren 117 Dampfer

Digitized by Google

mit 48027 cbm Raumgehalt und 1185 Mann Besatzung.

Der Wert der Hochseefischereifahrzeuge im deutschen Nordseegebiet und ihrer Ausrüstung, unter Abrechnung von 10—25% vom Anschaffungswert betrug für 1897 etwa 12660000 Mark. Heute kann man nach der Begründung großer Gesellschaften für Hochseefischerei in den Jahren 1897 und 1898 jedoch einen wesentlich höheren Kapitalsanlagewert annehmen.

Zu den Zeiten der alten Hansa beherrschte Deutschland in Wisby, Bergen, wohl im nördlichen wie im südlichen Eismeer betrieben.

Im Jahre 1866 erwachte in weiteren Kreisen der Nation auch wieder der Sinn für die Förderung der deutschen Seefischerei, und zu Beginn der siebziger Jahre war bereits in Blankenese und Finkenwerder eine nennenswerte Hochseefischerei im Betrieb, welche über 139 kleine Segler mit 437 Mann Besatzung verfügen konnte und, je nach der Güte des Jahres, Erträgnisse von 100000 bis 250000 Mark aufwies. Der eigentliche Aufschwung der deutschen Hoch-

Abb. 12. Hafen von Tönning.
(Nach einer Photographie von Hans Breuer in Hamburg.)

Schonen und vor allem in Island den Fischmarkt. Dann aber wurden die deutschen Fischer und Händler überall von den Engländern und Schotten, Franzosen, Holländern, Skandinaviern und Dänen zurückgedrängt. Vor achtzig Jahren machte man in Bremen nach langer Zeit wieder einen Versuch, die Heringsfischerei neu zu beleben, doch konnte sich die zu diesem Behufe gegründete Aktiengesellschaft nicht lange halten, weil der Zoll für deutsche Heringe höher war als derjenige für holländische, und so ging das Unternehmen wieder ein. Später und besonders in den vierziger Jahren des neunzehnten Jahrhunderts wurde dann von Bremen aus ein lebhafter Walfischfang so-

seefischerei stammt jedoch erst aus dem Ende des neunten Jahrzehnts. Wie groß dieselbe für das deutsche Nordseegebiet zur Stunde schon geworden ist, das haben wir weiter oben schon gesagt.

Bedeutende kapitalistische Hochseefischereiunternehmungen der neueren Zeit sind die Aktiengesellschaft Nordsee in Nordenham, die mit 26 Dampfern und drei Millionen Mark Kapital Fischfang betreibt, sodann eine große Heringe- und Hochseefischereigesellschaft in Geestemünde, welche den Heringsfang mit zehn Dampfloggern statt mit Segelloggern betreibt, ferner neue Heringsfischereigesellschaften in Emden, in Vegesack, in Elsfleth und in Glückstadt. Man hofft,

Digitized by Google

Abb. 13. Kirkeby auf Röm.
(Nach einer Photographie von W. Treesen in Flensburg.)

damit der großen Einfuhr von Heringen aus dem Auslande eine erfolgreiche Konkurrenz bieten und die hohen Geldsummen, welche für dieses wichtige Volksnahrungsmittel fremden Nationen zufließen, dem Reiche erhalten zu können, namentlich wenn entsprechende Zollveränderungen durchgeführt würden. Im Zeitraum von fünf Jahren hat Deutschland nicht weniger als 355 Millionen Mark für eingeführte frische und zubereitete Seefische an das Ausland bezahlt, darunter für Salzheringe und frische Fische, meist sogenannte grüne Heringe, 330 Millionen Mark!

Die Fischkutter der verschiedenen Hochseefischereigesellschaften gehen in der Regel als Flottillen von zwanzig, dreißig und noch mehr Schiffen in See. Die Dampfer sind

Abb. 14. Die Blockhäuser des Seebades Lakolk auf Röm.
(Nach einer Photographie von W. Treesen in Flensburg.)

Digitized by Google

etwa 31 Meter lang, besitzen 150 Tonnen Rauminhalt und Maschinen von 259 Pferdekräften. Etwa acht Tage bleiben die Fahrzeuge in der Regel dem Heimathafen fern, und es kommt vor, daß ein solcher Dampfer 30000 Kilogramm und noch mehr Fische an den Markt bringt. Sie sind bestrebt, am Sonntag zurück zu sein, Montag und Dienstag findet alsdann die Versendung der gefangenen Fische statt, um vor Freitag, dem Haupttage für den Fischgenuß, die gesamte Beute auf die Märkte zu schaffen.

Mangelnder Absatz hat ursprünglich die gedeihliche Entwickelung des Fischhandels gehemmt, so daß der Verbrauch von frischen Seefischen eigentlich nur auf die Küstenstriche beschränkt gewesen ist. Erst die fortschreitende Organisation des Fischhandels, besonders vermittelst großer Fischauktionen in Hamburg, Altona, Geestemünde und Bremerhaven, der verbesserte, mit praktischen neuen Verpackungs- und Kühlvorrichtungen versehene Transportdienst der Fische ins Binnenland u. dergl. Dinge mehr konnten die Fortentwickelung unseres Fischhandels in gedeihlicher Weise fördern, so daß im Jahre 1896 die Bruttoerträge der deutschen Hochseefischerei in der Nordsee bereits zehn Millionen Mark erreichten. Der dauernd steigende Umsatz der Fischauktionen betrug im Jahre 1898:

| | | |
|---|---|---|
| in Hamburg | . . . | 1295139 Mark, |
| in Altona | . . . . | 1993632 „ |
| in Geestemünde | . . | 3459908 „ |
| in Bremerhaven | . . | 729946 „ |

was an diesen vier Plätzen einem Gesamtumsatz von 7478625 Mark entspricht, gegen über 6938902 Mark im Vorjahre. Doch ist hier zu bemerken, daß den Auktionsmärkten auch von ausländischen Fischereien und Fischern Waren zugeführt werden. Dagegen aber ist in der Gesamtsumme ein

Abb. 15. Mädchen in Römer Tracht.
(Nach einer Photographie von W. Dreesen in Flensburg.)

fünfter Fischmarkt, Nordenham, nicht verzeichnet, wo Auktionen nicht stattfinden, der aber jährlich für mindestens 1500000 Mark Fische anbringen dürfte.

Sowohl das Reich, als auch dessen dabei interessierte Einzelstaaten suchen die Seefischerei in Deutschland nach Kräften zu fördern, wobei der Deutsche Seefischereiverein wirksame Unterstützung bietet. Von Reichs wegen werden gegenwärtig 400000 Mark im Jahre für diese Zwecke aufgewendet, abgesehen von verschiedenen wissenschaftlichen Forschungen und Unternehmungen, die aus dem Reichssäckel bezahlt werden und der Erweiterung unserer Gesamtkenntnisse von der Tiefsee, also damit auch den Fischver-

Digitized by Google

Abb. 16. Strand von Sylt zur Zeit der Flut.

hältnissen dienen (Plankton- und Valdivia-expedition).

Die deutsche Hochseefischerei wird bekanntlich alle Jahre von einem Kreuzer der Kaiserlichen Marine überwacht. An Bord desselben war in den jüngstverflossenen Jahren eine Fischereischule eingerichtet, in der eine Anzahl von Berufsfischern — 1897 waren es deren 14 — durch einen besonders ausgebildeten Offizier und einen Arzt Unterricht in Navigation, über Wissenswertes aus ihrem Gewerbe und über den menschlichen Körper nebst Anleitung für das Verhalten bei Unglücksfällen erhielten. Dieser Kreuzer dient zugleich als Sanitätswache für die Fischer, und er hilft auch den Fischereifahrzeugen, die bei schwerem Wetter in Seenot wrack geworden sind. Für den allgemeinen Reiseplan dieser Marinefahrzeuge sind die Wünsche des Deutschen Seefischervereins angehört worden.

Vom 29. März bis zum 18. November 1898 versah die „Olga" den Schutzdienst der Nordseefischerei; 1899 haben „Zieten" und „Blitz" diese Arbeit besorgt.

Hoch klingt das Lied vom braven Mann,
Wie Orgelton und Glockenklang!

Wer müßte nicht an Bürgers Verse denken, wenn er der Rettungsstationen der Deutschen Gesellschaft zur Rettung Schiffbrüchiger ansichtig wird, die, 116 an der Zahl, allenthalben an der deutschen Meeresküste verbreitet sind. 51 davon sind sog. Doppelstationen, mit Boot und mit Raketenapparat ausgerüstet, 49 Boots-, 16 Raketenstationen. 44 dieser Stationen entfallen auf das Gebiet der deutschen Nordseeküste, 72 auf das Gelände an der Ostsee. Seit der Begründung der Gesellschaft im Jahre 1865 sind 2510 Menschenleben durch ihre Stationen und Geräte dem grausigen Tod in den Fluten entrissen worden, und zwar 2169 Personen in 388 Strandungsfällen durch Boote und 341 Menschen in 75 Strandungsfällen durch die Raketenapparate. Allein im Jahre 1898—1899 wurden auf solche Weise 96 brave Seeleute vor dem Untergang bewahrt (Abb. 4 u. 5).

Aus dem gesamten deutschen Vaterlande fließen diesem Unternehmen warmer Nächstenliebe milde Gaben zu, und ein über das ganze Reich ausgespanntes Netz von Vereinigungen ist thätig, um diese Hilfsquellen nicht versiegen zu lassen, deren Totalbetrag im Rechnungsjahre 1898/1899 151 064 Mark 62 Pfennige betrug, wozu noch 87 107 Mark

Digitized by Google

81 Pfennige außerordentlicher Einnahmen hinzukamen, so daß sich die Gesamtsumme der Einnahmen in der besagten Zeit, incl. der Zinsen von belegten Kapitalien, auf 301 714 Mark 20 Pfennige belaufen hat, denen 199 846 Mark 32 Pfennige Ausgaben gegenüber standen. Seit ihrer Begründung, also in den verflossenen 35 Jahren, hat die Gesellschaft 4 674 254 Mark 37 Pfennige für ihre edlen Zwecke verausgabt.

Freilich, neben diesen Aufwendungen an klingender Münze hat es noch ganz anderer an Aufopferung und kühnem Mute von seiten der Männer von der Waterkante bedurft, die furchtlos ihr Leben einzusetzen gewohnt sind, wenn es gilt, die armen Schiffbrüchigen aus schwerer Todesnot zu erretten. Aber diese Dinge lassen sich ja nicht in gemünztes Gold und Silber umwerten!

## III.

### Geologisches.

„Wie viele der Reisenden, die die Nordsee auf den großen Post- und Passagierrouten kreuzten, mögen sich wohl gefragt haben, wie lange diese merkwürdige See schon existiere, d. h. wann die jetzt von ihren Wogen überspülte Fläche sich so weit gesenkt habe, daß sie so viel niedriger liegt, als ihre Umgebung?“ So fragt der bekannte Kieler Geograph und Oceanograph Otto Krümmel in einem kleinen Aufsatz über die geographische Entwickelung der Nordsee, aus dessen reichem Inhalte wir hier Verschiedenes schöpfen wollen.

Die Nordsee ist ein sehr seichtes Gewässer — sie besitzt nur eine durchschnittliche Tiefe von 89 Metern —, und eine Hebung des Bodens um hundert Meter würde völlig genügen, ihren ganzen südlichen Teil in trockenes Land umzuwandeln, das dann Eng-

Abb. 17. Watterland auf Sylt. (Nach einer Photographie von Bernh. Hansen in Westerland-Sylt.)

Abb. 18. Kurhaus in Westerland.
(Nach einer Photographie von Bernh. Lassen in Westerland-Sylt.)

land, Dänemark und Holland verbände. Nun ist wohl kaum eine Stelle auf unserem Erdballe vorhanden, welche, wenn sie heute vom Ocean überspült wird, im Verlaufe der Äonen nicht auch einmal festes Land gewesen wäre, und umgekehrt. Das ist so auch mit dem von der Nordsee der Gegenwart eingenommenen Areale der Fall gewesen. Während der cretaceischen Periode zog sich wohl ein ziemlich tiefes Meer vom Atlantischen Ocean her über Frankreich, die Britischen Inseln, die Nordsee, das südliche Skandinavien und die baltischen Gebiete hin, dessen Absätze — die Kreideschichten — hier überall bekannt sind. Mit Beginn der Tertiärzeit war das Bild wohl schon ein etwas anderes. Der Norden unseres Gebietes war zum größeren Teil Festland, das von Skandinavien nach Schottland und von dort über die Britischen Inseln nach Frankreich herüberreichte und ein flaches, von sumpfigen Küsten umgebenes Meer über dem jetzigen unteren Themsengebiete, der südlichen Nordsee und Belgien im Norden und Westen abschloß. Im nördlichen Teile des Landes erhoben sich mächtige Gebirge und Hochländer, Vulkane rauchten dort, und große Flüsse strömten dem Meere zu. Etwas später, zur Zeit als die Londonthone abgesetzt wurden, griff dieses flache Binnenmeer nach Nordwesten hinüber, und am Ende des Eocäns stand es auch durch Flandern, Nordfrankreich und die Gegend des jetzigen Ärmelkanals durch einen schmalen Zugang mit dem damaligen Atlantischen Ocean in Verbindung.

Wiederum verschieden gestalteten sich die Verhältnisse während des Oligocäns, indem sich wieder ein Abschluß in Gestalt eines Isthmus von Dover nach Flandern und den Ardennen hinüber gebildet hatte, welcher die holländisch-ostenglische Bucht dieses Oligocänmeeres von einem Golfe des Atlantischen Oceans trennte.

Von nun an beginnt eine allmähliche allgemeine Trockenlegung unseres Areals, und gegen Schluß der Miocänzeit griff das miocäne Meer nur noch durch einen verhältnismäßig schmalen Arm über Belgien, Schleswig-Holstein und Hannover bis in das baltische Gebiet hinüber, ohne jedoch den Osten Deutschlands und Skandinavien noch zu erreichen. Jukes-Browne ist der Ansicht, daß sich damals auch die bekannte tiefe Rinne ausgebildet habe, welche die Uferlinien Norwegens gegen die jetzige Nordsee abgrenzt und dem Skagerrak so erhebliche Tiefe gibt. Sie soll zu jener Zeit das breite Thal eines großen, aus den baltischen Landflächen hier den Weg ins

Digitized by Google

Nordmeer sich suchenden und mit der fortschreitenden Hebung des Landes sich immer tiefer einschneidenden Riesenflusses gewesen sein.

In der Pliocänzeit war im anglobelgischen Gebiete wiederum Meer, das im Westen durch das Festland begrenzt wurde, welches sich noch ungebrochen von England nach Frankreich hinüberzog. Die damals abgelagerten Diesterschichten enthalten eine große Überzahl von mediterranen Fossilien; von 250 Arten haben 205 unzweifelhaft ihre Hauptverbreitung in den südeuropäischen Gebieten, und 51 davon sind noch im heutigen Mittelmeer lebend zu finden. Doch reichte dieser Golf wärmeren Wassers sicherlich nicht weit nach Norden, wo noch das alte schottisch-skandinavisch-baltische Festland eine gewaltige Schranke gegen das Nordmeer hin bildete. Dieses Festland genoß lange Zeit hindurch ein warmes und feuchtes Klima, unter dessen Einwirkung die Gesteine seiner Oberfläche zu lateritischem Detritus verwitterten. Und aus diesem dürfte wiederum das Material zu den tertiären marinen und vielleicht auch noch andersgestaltigen Ablagerungen in dem hier in Frage kommenden Areale genommen worden sein.

Noch in die Pliocänzeit hinein fallen wohl die großartigen Bodenbewegungen, welche den völligen Zusammenbruch dieses soeben erwähnten, Schottland mit Skandinavien und Finland verbindenden Festlandes zur Folge hatten und auch einen sehr großen, wenn nicht gar den allergrößten Teil des heutigen Norddeutschlands in Mitleidenschaft gezogen haben. Dadurch trat eine Verbindung mit dem nördlichen Ocean ein, und es entstand ein Meeresgebilde, das unserer heutigen Nordsee in vielem wohl schon recht ähnlich gesehen haben mag, doch noch etwas kleiner war, als diese. Die Shetlandsinseln waren damals noch mit Schottland landfest, die Ostküste Englands reichte etwa 100 Kilometer weiter nach Osten, dagegen waren wieder die östlichen Teile von Norfolk und Suffolk vom Meere bedeckt, ebenso auch Belgien, das untere Rheingebiet, die Küste Ostfrieslands, jedenfalls aber nicht viel mehr vom schleswig-holsteinischen Lande. Der Süden Englands war noch im landfesten Zusammenhang mit Frankreich. Diese erste, pliocäne Nordsee hatte also die Gestalt eines allein nach Norden zum arktischen Gebiet hin geöffneten Golfes. Groß wurde ihr Alter jedoch nicht. Schon am Schlusse der Pliocänzeit wurde der belgisch-niederländische Teil wieder trockenes Land, vielleicht zugebaut von den Anschwemmungen des Rhei-

Abb. 19. Friedhof für Heimatlose.
(Nach einer Photographie von Bernh. Lassen in Westerland-Sylt.)



Digitized by Google

nes, der damals, wie aus seinen Schottern und Ablagerungen im sogenannten Cromerforest hervorgeht, an der Küste Nordenglands nach Norden strömte und die Themse als linken Nebenfluß aufnahm, um irgendwo in der Höhe von Norfolk in einer see- und sumpfreichen Deltalandschaft zu münden.

Dann kam die Eiszeit. Mächtige Eisströme zogen von Skandinavien her über die wieder ganz festländisch gewordene Nordsee, überall ihren Moränenschutt ausbreitend. Und als diese Kälteperiode auch zum Abschluß gelangte und die gewaltigen Eismassen zum Schmelzen gebracht worden waren, lag an der Stelle der heutigen Nordsee wiederum ein ausgedehntes Festland. Ein mildres Klima herrschte über dieses von Mitteleuropa aus überall zugängliche Gebiet, und die Vertreter derselben Flora und Tierwelt, die wir heute noch finden, gediehen auf seinem Boden neben vielen anderen seitdem ausgestorbenen Formen, wie Mammut, Nashorn, Löwen, Bären u. s. w. Gleichzeitig hielt der paläolithische Mensch seinen Einzug in das eisfrei gewordene Land. Abermals ließ der Rhein als Hauptsammler der atmosphärischen Niederschläge Mitteleuropas seine gewaltigen Fluten nach Norden strömen. Die Doggerbank, unseren Fischern als Fischgrund wohlbekannt, bildet das Überbleibsel eines alten Höhenrückens, der durch keine jüngeren Ablagerungen sich hat verdecken lassen, und hier scharren die Fischer, mit ihren Grundnetzen nach Plattfischen jagend, die Überreste vom Mammut, vom Bison, vom wollhaarigen Rhinoceros, von Rentieren, Elchen, Hyänen, Wildpferden und noch anderen Tieren mehr auf. Diese Knochenansammlungen werden als die Ablagerungen und Schotter des alten Rheinlaufes gedeutet, die hier zusammengeschwemmt zur Ruhe gelangt sind.

Die zweite, und zwar die heutige Nordsee folgte dann durch allmähliche Senkung auf dieses letzte anglofkandinavische Festland. Allenthalben drang das Meer vor, dessen Wellen erst die Doggerbank als eine Insel umspülten und in später Zeit ganz überflutet haben. Von der Nordspitze Jütlands bis zum Isthmus von Calais-Dover zog sich, auf erhöhtem Vorlande belegen, ein großartiger Dünenwall dahin, der einem hinter ihm vorhandenen weiten von Hügeln, Heiden, Mooren und Sümpfen bedeckten Gebiete Schutz gewährte. Größere und kleinere, von dem hohen Geestrücken der cimbrischen Halbinsel herabkommende Wasserläufe mögen dasselbe durchzogen haben. An dem höher belegenen Küstensaume brachen sich die Seewinde, so daß sich auf dem Hinterlande eine kräftige Waldvegetation entwickeln konnte. Dem gewaltigen Andrange der Meereswogen von Norden und Westen her konnte die immer schmaler gewordene anglogallische Landenge nicht länger mehr widerstehen. Sie zerriß, und

Abb. 20. Leuchtturm bei Kampen.
(Nach einer Photographie von Bernh. Lassen in Westerland-Sylt.)

Digitized by Google

Abb. 21. Weg nach Rantum.
(Nach einer Photographie von Bernh. Lassen in Westerland-Sylt.)

die Verbindung zwischen Kanal und Nordsee entstand. Ein allgemeiner Senkungsprozeß im fraglichen Gebiet begünstigte wohl diesen Vorgang. Damit war aber auch die das Festland schützende Dünenkette preisgegeben. Die Fluten brachen in das Land ein und zerstörten die Dünenwälle mehr und mehr, so daß im Laufe der Zeit nur noch die Inseln davon übriggeblieben sind, welche heute die äußere Umsäumung unserer Nordseeküste bilden. Auch diese sind durch den stetigen Anprall der Wellen immer geringer an Umfang und Ausdehnung geworden, und jedes Jahr bringt hier neue Zerstückelungen mit sich. Die Überreste der zerstörten Waldungen und Moorbildungen sind uns in den untersee-ischen Wäldern und in den Dargmassen erhalten geblieben, die sich in großartiger Ausdehnung längs der ganzen deutschen Nordseeküste finden und die Unterlage des Watts bilden. An gewissen Stellen, so in den Marschen von Jever in Ostfriesland, besitzen diese Moore sogar an 16 Meter Mächtigkeit. Ohne Ausnahme zeigen sie deutlich, daß sie von Süßwasserpflanzen gebildet wurden: Eichen, Birken, Eipen, Erlen, Weißdorn, Haselstaude und mehrere Arten von Nadelhölzern nehmen an dieser Zusammensetzung teil. Die Bäume stehen teilweise noch frei und aufrecht im Meerwasser, teilweise sind dieselben von einer zwei bis drei Meter mächtigen Schlickschicht bedeckt; in den meisten Fällen sind sie, jedenfalls unter der Einwirkung der Stürme und Fluten, denen sie einst ausgesetzt waren, in der Richtung nach Südost überkippt. Es sind, wie schon vor Jahren von dem schleswig-holsteinischen Geologen Ludwig Meyn ausdrücklich betont worden ist, keine brackischen oder salzigen Lagunenmoore, sondern vollkommene Festlands- und Süßwasserbildungen, welche mit diesen ihren Eigenschaften nur entstehen konnten in einem wesentlich über der See erhabenen, hügeligen Terrain und unter einem Klima, das der natürlichen ungepflegten Baumvegetation mehr hold ist, als das gegenwärtige Klima unserer Westküste mit ihren ungebrochenen Sturmwinden.

An der Westküste von Sylt liegen sogar noch solche untermeerische Torfbänke, über welche die äußere Landgrenze längst zurückgeschritten ist. Ungewöhnliche Sturmfluten zerreißen die äußersten derselben und werfen ihre losgelösten Schollen ans Land, ein Um-

Digitized by Google

stand, der auf der Insel stets als eine Wohlthat und eine dankenswerte Gabe des Meeres betrachtet wird, da dieselbe an Brennmaterial arm ist.

Man wird kaum fehlgehen, wenn man sich das Landschaftsbild an der deutschen Nordseeküste nach dem Eindringen des Meeres in das obenerwähnte Areal nicht viel anders vorstellen will, als dasselbe in der Gegenwart erscheint. Natürlich nur dem Typus, dem Charakter nach, denn was die Umgrenzungen des damaligen Festlandes und der Inselwelt jener vergangenen Tage betrifft, so waren dieselben grundverschieden von denjenigen der Jetztzeit. Der westliche Rand der Inseln lag sicherlich viel weiter seewärts, als dies nunmehr der Fall ist, und die Konturen der Festlandsküste, so wie sie sich heutzutage darstellen, sind nach vielen Peripetien größtenteils die Produkte der späteren Zeiten und das Werk menschlicher Arbeit und unablässigen Fleißes. Aber gerade so wie heute haben wohl auch dazumal größere und kleinere Eilande aus dem seichten Meere hervorgeragt, die Überreste der hügeligen Partien des untergesunkenen Landes, geradeso wie heute füllte das Watt mit seinen Tiefen und Prielen den Zwischenraum zwischen diesen Inseln und dem Festlande aus, geradeso vollzog sich schon damals jener eigentümliche Wechselprozeß der Zerstörung des Küstenlandes durch das Meer und das Wiederabsetzen dieses losgelösten Materials an einer anderen Stelle, jener Vorgang, dem das Watt und die daraus hervorgegangenen Marschen ihr Dasein verdanken. Denn was die See an einer Stelle nimmt, das schenkt sie an einer anderen wieder her. Allerdings, sehr einfach ist dieser Prozeß der Landneubildung nicht, es ist derselbe vielmehr ein kompliziertes Ding, bei welchem vielerlei noch nicht gehörig aufgeklärt ist. Das Material, das hierbei in Betracht kommt, ist ein sandiger und glimmerreicher Schlick, welcher unter der Einwirkung von Ebbe und Flut abgesetzt wird, und zwar nicht vom Meere allein, sondern auch von den verschiedenen Zuflüssen der Nordsee. Er besteht aus den feinerdigen Stoffen, welche die Flüsse mit sich führen, aber mehr von zerstörten älteren Flußallluvionen als von zerstörtem Gebirge herrührend, dann aus den mineralischen Teilen, die von den Abnagungen des Meeres an den benachbarten tertiären, diluvialen und alluvialen Küsten stammen, aus dem feinen Meeressande, welcher durch die Brandung mit in Suspension gebracht wird, aus den unzähligen Resten von winzig kleinen Lebewesen der marinen Tier- und Pflanzenwelt und der ins Meer geführten Süßwasserbewohner, und den Humussäuren der von allen Seiten kommenden Moorwässer, welche sich mit den Kalk- und Talkerdesalzen des Meeres niederschlagen. „Letztere liefern so den Schlamm, das wichtigste Bindemittel für die Sandmassen und übrigen Stoffe, welche vom Meere und den Flüssen an den Mündungen angehäuft werden. Die humussauren Salze bilden den Hauptfaktor für die Entstehung der Watten und der Marschen. Hieraus erklärt sich auch in gewisser Hinsicht das Fehlen der Wattenbildungen in anderen Meeren, wie z. B. in der salzarmen Ostsee“ (Haage).

Die Watten sind nun, wie man sie treffend genannt hat, ein amphibisches Übergangsgebilde zwischen Wasser und Land, ein Gebiet, das für das gewöhnliche Auge vom übrigen Meere nicht zu unterscheiden ist, wenn das Wasser seinen Höhepunkt erreicht hat, das aber bei niedrigem Wasser in der Gestalt von trockenen gelben Sandflächen erscheint, die nur nach dem Festlande hin und in der Umrandung der Inseln mit grauem Schlick bekleidet sind. Eine Unmenge von Wasserrinnen, sog. Tiefe, Baljen, Priele u. s. f., umsäumen und gliedern die Watten und vereinigen sich zu größeren Tiefen, in welchen Strömungen zirkulieren, die, wie Meyn sagt, „mit der Geschwindigkeit des Rheinstromes dem Meere zuschießen, allen eingewehten Sand vor sich herfegend und den größten Schiffen Einfahrt räumend“. Der eingeborene Fischer und Schiffer, dessen Erwerb, ja dessen Leben von der richtigen Beurteilung der Wasserfläche abhängen, gewahrt bei Hochwasserstand mit Leichtigkeit diese Tiefen und vermag dieselben von den ausgedehnten Untiefen zu unterscheiden, auch wo sie nicht durch die in Wind und Wogenschlag schwankenden jungen Birkenstämme bezeichnet sind, die überall als Zeichen des Tiefs in seinen untiefen Rändern versenkt sind und die Binnenschiffahrt erleichtern. Das Areal dieser amphibischen Grenzzone der Watten zwischen dem deutschen Festlandsboden und der Nordsee ist

Digitized by Google

Abb. 22. Keitum nebst Kliff, von Osten gesehen.
(Nach einer Photographie von Bernh. Lassen in Westerland-Sylt.)

Digitized by Google

Abb. 23. Kurhaus in Wittdün auf Amrum.
Nach einer Photographie von Waldemar Lind in Wyk auf Föhr.)

3655,9 Quadratkilometer groß; hiervon bilden 3372 Quadratkilometer = 92¼ % einen geschlossenen Grenzsaum, die übrigen 283,9 Quadratkilometer = 7¾ % liegen als Exklaven innerhalb des Meeresgebietes. Es sind diese letzteren isolierte Wattinseln, die mit dem geschlossenen Wattensaum sich nicht in fester Berührung stehen und sich nicht wie dieser an dauernd trockenes Land anlehnen. Vereinzelt tauchen sie als „Sande" vor den Friesischen Inseln und innerhalb der zahlreichen Buchten, die das Meer in das Wattland hineinsendet, aus dessen Wassern auf. Auf die Watten an der Küste Schleswig-Holsteins entfallen insgesamt 2023,4 Quadratkilometer, auf diejenigen an der Küste von Hannover und Oldenburg 1632,5 Quadratkilometer.

Die großen Flächen der Watten sind sandig und fest zu betreten, dagegen sinkt man tief in dieselben ein, wenn sie schlammiger Natur sind. Der Marschbewohner Nordfrieslands geht bei Ostwind an vielen Stellen von Insel zu Insel, sogar von Sylt nach dem Festlande. Doch ist eine solche Wanderung, ein Schlicklauf, nicht immer ohne Gefahr, und Vorsicht thut hier besonders not (Abb. 6—8).

In früheren Zeiten hat der auf den Watten häufig vorkommende Bernstein bei den Bewohnern der umliegenden Küsten zur Beleuchtung gedient. Nach jeder höheren Flut wirft die See Bernsteinstücke verschiedenen Formates aus und diese bleiben dann, wie Meyn bemerkt, „mit einem schwarzen Brockenwerk aus Braunkohlenstückchen, Schiffstrümmerchen, Torfstückchen und zerriebenen Torfholze, teilweise auch glattgerollten größeren Holzstücken aus dem Torfe, dem sog. ‚Rollholz', in langen braunen Streifen als äußerste Wattenkante an Hochsanden, Hochstranden und sonstigen erhabenen Stellen liegen, wo sie von den Schlicklaufern gesammelt, weiter südlich durch die abenteuerlichen ‚Bernsteinreiter' gesichtet werden".

Über die mit diesem Bernsteinsammeln verbundenen Gefahren hat vor 112 Jahren der Pastor Heinrich Wolf zu Wesselburen eine belehrende Darstellung in den schleswigholsteinischen Provinzialberichten gegeben, worin derselbe u. a. mitteilt, daß oft Stücke von 24 Lot gefunden würden und kurz vorher sogar ein solches von dritthalb Pfund aufgelesen worden sei. „Man will mir sagen," schreibt er weiter, „daß ein gewisser Mann in einer benachbarten Gegend jährlich über tausend Mark auf diese Weise umgesetzt habe." Tausend Mark Banko waren aber im Jahre 1788 eine recht beträchtliche Summe.

Ludwig Meyn hat den Beweis dafür erbracht, daß hier an ein originales Bernsteingebirge nicht gedacht werden kann, sondern daß das Material aus dritter, vierter oder fünfter Lagerstätte kommen müsse, und daß seine Anwesenheit demnach als das Zeichen eines zerstörten Miocän- resp. Diluviallandes zu gelten habe.

Aber nicht nur vom geologischen Standpunkte aus, auch von demjenigen des Altertumsforschers ist das Vorkommen des Bernsteins in größerer Menge an den deutschen Nordseeküsten von Wichtigkeit. Es ist bekanntlich ein lange Zeit hindurch strittiger Punkt gewesen, woher die Römer ihren Bernstein bezogen hätten, und wo die von Pytheas von Massilia geschilderte Bernsteininsel Abalus zu suchen sei. Der eben genannte Reisende hat zu Alexander des Großen Zeiten, den Schritten der Phönicier und Karthager folgend, die britannische Küste

Digitized by Google

und auch zuerst das germanische Nordseegestade besucht, von dem er die Schilderung eines Ästuars — Mentonomon nennt er es — von 6000 Stadien Ausdehnung gibt. „Dort," so lautet sein durch Aufzeichnungen des Timäus von Müllenhoff ergänzter Bericht, „wohnen die Teutonen und vor ihrer Küste liegt im Meere außer mehreren unbenannten Inseln in der Entfernung von einer Tagefahrt die Insel Abalus, wohin im Frühjahr die Fluten den Bernstein, der eine Absonderung des geronnenen Meeres ist, tragen und in großer Menge auswerfen. Die Einwohner dort sammeln ihn und haben so reichlich davon, daß sie ihn statt des Holzes zum Feuern gebrauchen" u. s. f. Oberhalb der Elbe im Gebiete der Eidermündungen wird noch jetzt der meiste Bernstein an der Nordsee gefunden und in dieser Gegend mag wohl die mythische Bernsteininsel gelegen haben, die, wie Müllenhoff meint, Pytheas wohl mit eigenen Augen erblickt hat, was mehrfach in Zweifel gezogen worden war. Er war der erste namhafte Mann, der wohl die Germanen in ihrer Heimat aufsuchte und von Angesicht sah, und jedenfalls der erste, der von ihnen eine Kunde erlangt und Nachricht gegeben hat. Wenn es auch unzweifelhaft erscheinen dürfte, daß ein großer Teil des von dem römischen Volke verbrauchten Bernsteins, besonders seit Domitian, aus dem Samland kam, so ist es doch wohl nicht minder sicher, daß schon in früheren Zeiten auch von der Nordseeküste aus dieses edle Harz seinen Weg an den Tiberstrom gefunden hat.

In eigentümlicher Weise geschliffen, von den rollenden Wellen zu Kugeln, Ellipsoiden, Doppelkugeln, Spindeln u. s. f. geformt, stellt sich das Rollholz dar, das aus den submarinen Mooren und Wäldern stammt. Seine Spalten sind erfüllt von Sandkörnern, Foraminiferen und winzigen Tierresten, als kleine Echinitenstacheln u. s. f. Es zeigt uns, daß Moore und Wälder unter dem Sande jetzt bis an die äußerste, vor der Brandung liegende und sich verzehrende Kante reichen, daß also jetzt die Brandung bereits innerhalb des ehemaligen hochbelegenen Küstensaums im Bereich des vormaligen Niederlandes aufschlägt.

Die Unterlage der Watten besteht, wie gezeigt worden ist, aus einem untergetauchten und von den Wellen teilweise zerstörten, mannigfaltig gegliederten Festlande, und damit hängt auch der Umstand zusammen, daß sich auf ihrem Gebiete Süßwasserquellen vorfinden, wodurch wiederum der geologische Zusammenhang mit dem naheliegenden Küstenlande bewiesen wird. So soll vormals bei der Hallig Nordmarsch eine solche Quelle gewesen sein, eine andere nördlich von Langeneß, wo „ein Brunnen mit frischem Wasser mitten in dem salzen Meere hervorquillt", wie Lorenz Lorenzen, der Halligmann, in Camerers Nachrichten von merkwürdigen Gegenden der Herzogtümer Schleswig und Holstein erzählt. Dann ist in früheren Zeiten nicht selten berichtet worden, daß Tuulgräber im Watt ertrunken seien, weil plötzlich in der unterseeischen Torfgrube das süße Wasser aufsprudelte.

Die Watten und ganz besonders diejenigen Nordfrieslands verdienten eigentlich als ein großer Kirchhof bezeichnet zu werden. Denn alsbald, nachdem die Anschlickung an die Überreste des zusammengerissenen und teilweise von den Wogen verschlungenen alten Festlandes wieder begonnen und die erste

Abb. 24. Leuchtturm auf Amrum.
(Nach einer Photographie von Waldemar Lind in Wyk auf Föhr.)

Digitized by Google

Marschbildung sich vollzogen hatte, mag es auch nicht an Menschen gefehlt haben, welche von dem so gebildeten Neulande Besitz nahmen und in diesem Gebiete ihre Ansiedelungen erbauten. Neue Meereseinbrüche, veranlaßt durch die von den Sturmfluten auf das nunmehr schutzlos gewordene Land hinaufgetriebenen Wassermassen, brachten neue Zerstörungen mit sich, denen wiederum neue Anschlickungen und neue Besiedelungen folgten, die ebenfalls ein Opfer der Wellen wurden. Und so ist es zweifellos von den ältesten Zeiten her gegangen, in denen der Mensch im Lande erschien; ein immerwährender Wechsel war es, der die Oberfläche des Gebietes immer und immer wieder anders gestaltete, allerdings aber so, daß der Landverlust den Landgewinn durch Anschlickung schließlich um ein sehr Bedeutendes überwog. Erst als der Mensch gelernt hatte, sich vermittelst der Deiche Schutzwehren gegen den vernichtenden Anprall und den alles zermagenden Zahn der Meereswogen zu bauen, wurde es besser. Aber auch in dieser Beziehung hat der Marschbewohner mit Leib und Leben, mit Hab und Gut gar oft Lehrgeld bezahlen müssen, und bis er die Kunst des Deichbaues so erfaßt hatte, daß ihm die grünen an der Küste aufsteigenden Wälle nicht nur bei der nächsten besten Sturmflut von der Brandung wieder zusammengerissene Brustwehren waren, sondern zum mächtigen Schild wurden, hinter dem er sein Eigentum und sein Leben in Sicherheit barg, hat es gar lange und bis in unser Jahrhundert hinein gedauert! Millionen von Menschen, Tausende von Wohnstätten haben bis dahin dem wütenden Elemente zum Opfer fallen müssen, ganze Kirchspiele sind von der Erdoberfläche verschwunden, große Landareale von den nassen Wogen verschlungen worden, bedeutende Städte mußten „vergehen", wie die Chronisten aus früheren Zeiten sich ausdrückten, bevor dies geschah. Über diese weiten großen Flächen, in deren Tiefen dies alles versunken ist, rollt heute die salzige Welle der Nordsee dahin und nur Pfahlstümpfe, Mauertrümmer, verwitterte Leichensteine und dergl. Dinge mehr, welche die tiefe Ebbe bisweilen auf dem Watt bloßlegt, erinnern daran, daß ehemals hier menschliche Wohnstätten gestanden und menschliche Wesen hier gelebt, geliebt, gehofft und auch gelitten haben.

## IV.

### Sturmfluten.

Plinius berichtet schon von einer gewaltigen Sturmflut, welche den größten Teil der Cimbern und die Teutonen gezwungen haben soll, sich nach gesicherteren Wohnstätten in Südeuropa umzuschauen. Wie wir aus Mitteilungen des eben genannten Schriftstellers und aus solchen des Ptolemäus wissen, lag die Heimat des cimbrischen Volkes im äußersten Norden des germanischen Landes, im cimbrischen Chersonesus, also in dem heutigen Jütland und wohl auch im nördlichen Teil des Herzogtums Schleswig. Das erste Erscheinen der Cimbern im Lande der Taurisker, in der Umgegend von Klagenfurt, fällt in das Jahr 113 v. Chr., woraus zu schließen wäre, daß die obenerwähnte Wasserflut wohl einige Jahre früher stattgehabt hätte. Nach Eugen Traeger ist jedoch die erste historisch festgestellte Flut diejenige gewesen, welche 445 Jahre später, anno 333 nach des Heilands Geburt, die germanische Nordseeküste verheert hat. In den darauf folgenden Jahrhunderten haben sich derartige Ereignisse mehrfach wiederholt, so um 516, wo in den friesischen Landen über 6000 Menschenleben von den Wasserfluten vernichtet wurden, und im Jahre 819, das den Untergang von 2000 Wohnstätten an der Nordsee gesehen hat. In jene fernen Zeiten fallen auch die ersten bedeutenderen Versuche, die Küsten durch besondere Schutzbauten, durch Deiche, vor der Zerstörung durch die See zu bewahren, zumal die von den Fluten immer mehr und mehr zerrissenen und zu Grunde gerichteten Dünensäume nicht länger mehr dem Anprall der Wogen stand zu halten vermochten. Aber erst vom Jahre 1100 ab wurden die Deichbauten mit größerem Eifer betrieben, insbesondere in den Dreilanden, dem jetzigen Eiderstedt und auf Nordstrand.

Von den zahlreichen Fluten, über welche uns von den verschiedenen Chronisten Frieslands, insbesondere von Anton Heinreich in seiner nordfriesischen Chronik berichtet wird, ist, wie in neuerer Zeit von Reimer Hansen an der Hand kritischer historischer Forschung dargethan wurde, bei weitem der größere Prozentsatz zu streichen. Im zwölften Jahr-

Digitized by Google

Abb. 25. Strand von Wyk auf Föhr. (Nach einer Photographie von Waldemar Lind in Wyk auf Föhr.)

Digitized by Google

hundert kommen für Dithmarschen und Nordfriesland in Betracht die Flut vom 16. Februar 1164 und vielleicht auch diejenige von 1158. Für das dreizehnte Säkulum ist wohl die Katastrophe vom 17. November 1218 verbürgt, bei welcher nach Peter Sax „im Oldenburgischen Jadeleh, Wardeleh, Aldessen in Rustringen vergangen; in den Nordländern volle 36000 Menschen ertrunken". Vielleicht ist damals auch die Lundenburger Harde durchgerissen worden, wie Heimreich erzählt. Ebenso wird die Flut vom 28. Dezember 1248 von nordalbingischen Chronisten so ziemlich sicher bezeugt. 1277 und 1287 entstand durch die Zerstörung von 385 Quadratkilometern des fruchtbarsten Landes mit 50 Ortschaften der Mündungsbusen der Ems mit dem Dollart, und mit dem Jahre 1300 begann dann eine Periode, die im Bereich der friesischen Lande mit Recht die Elendszeit genannt worden ist. Eine wenig günstige Schilderung der Charaktereigentümlichkeiten des Friesenvolkes jener Zeit haben uns, allerdings erst einige Jahrhunderte später, einige Chronisten gegeben. Es heißt da, sie seien durch ihren Reichtum hochmütig gewordene und das Wort Gottes und die heiligen Sakramente verachtende Menschen gewesen, die sich durch ihre Sündhaftigkeit diese schrecklichen Strafen Gottes zugezogen hätten. Es mag hier dahingestellt bleiben, ob dieses harte Urteil nicht sehr durch Parteilichkeit getrübt ist, und inwiefern die Ursache der Unfolgsamkeit des sonst so schlichten, wenn auch derben friesischen Volkes nicht in einem gegründeten Verdachte oder in Mißtrauen gegen seine katholischen Priester zu suchen war, denn, wie Petrejus in seiner Beschreibung des Landes Nordstrand sagt: „Die Papisterey und Mönnicherey ist ihnen vielleicht verdächtig gewesen."

Abb. 26. Frauentracht auf Föhr.
(Nach einer Photographie von W. Dreesen in Flensburg.)

Unsicher ist die Flut vom 1. Mai 1313, sicherer eine solche aus dem Jahre 1341, wahrscheinlich eine weitere am 1. Mai 1380, am sicher-

Digitized by Google

Abb. 27. Dorfstraße in Nieblum.
(Nach einer Photographie von Waldemar Lind in Wyk auf Föhr.)

sten aber diejenige vom 16. Januar 1362, die schlimmste von allen vor der zweiten großen Manndränke am 11. Oktober 1634. Damals stieg das Wasser über die höchsten Deiche Nordfrieslands, richtete in den Außenlanden furchtbare Verwüstungen an und riß an der Südseite der Insel Nordstrand einen beträchtlichen Teil des Landes hinweg, so daß ein bedeutender Meerbusen an dessen Stelle entstand. Die überaus reiche Stadt Rungholt und noch sieben andere Kirchspiele auf dem ebengedachten Eiland wurden zerstört, an der Hever und ihren Enden sollen 28 Gemeinden untergegangen sein, und 7600 Menschen haben dabei ihren Tod in den mörderischen Wellen gefunden. Der Rungholter Sand zwischen Pellworm und dem heutigen Nordstrand erinnert jetzt noch an die versunkene Stadt, deren Missethaten der Sage nach den Zorn des Herrn besonders heraufbeschworen haben sollen. Als die Rungholter gar ein Schwein betrunken gemacht und dasselbe in ein Bett gelegt hatten und hierauf ihren Priester rufen ließen, damit dieser dem Kranken das heilige Abendmahl gebe, war das Maß göttlicher Langmut voll. Der Bitte des gesalbten Mannes, der ob jener Zumutung aufs höchste empört in die Kirche gelaufen war, um dort Gottes Strafe auf die gottlosen Leute herabzuflehen, wurde von oben stattgegeben, und es erfolgte, wie uns Jonas Hoyer überliefert hat, „in der Nacht ein so erschrecklich Erdbeben und gräulich Wetter", daß Rungholt gänzlich umkam und in den Tiefen des Meeres versank.

Als endlich sich der Tag gelichtet
Und sich besänftigt die Natur,
Da sah man, Rungholt war gerichtet —
Der ganzen Landschaft keine Spur!
Nur Wasser deckte ihre Matten
Und floß im Wechsel zu und ab;
Noch heute sind die Rungholtwatten
Ein weites, nasses Totengrab.

(Eugen Traeger.)

Am gleichen Tage sollen auf Sylt das alte Wendingstadt und der Friesenhafen der Zerstörung anheim gefallen sein. Den letzteren haben der Überlieferung nach die Angelsachsen auf ihren Zügen ins britannische Land als Abfahrtshafen benutzt.

Digitized by Google

Zeitgenossen haben die Zahl der an jenem Unglückstage zwischen Elbe und Ripenersfjord umgekommenen Menschen auf etwa 200000 geschätzt, weshalb diese gewaltige Flut auch den Namen „Manndränke“ oder „Manndrankelse“ bekommen hat, eine Bezeichnung, die übrigens noch für andere ähnliche Ereignisse in Anspruch genommen worden ist. „Wenn man nun,“ so äußerte sich Traeger, „fortwährend von solchen Zahlen hört, so drängt sich die Vermutung auf, daß die Schätzungen damaliger Zeit wiederholt nur pessimistischer Abrundung eine so erschreckende Höhe verdanken. Wo hätten denn immer wieder in den sicherlich nicht dicht bevölkerten Küstengebieten die Menschen herkommen sollen, um allein von den Meeresfluten so massenweise verschlungen zu werden!“ Man darf ja nicht vergessen, daß, wie solches von Reimer Hansen ausdrücklich hervorgehoben wird, die Chronisten des sechzehnten und siebzehnten Jahrhunderts über die Fluten des zwölften, dreizehnten, vierzehnten und zum Teil auch des fünfzehnten Jahrhunderts außerordentlich wenig sichere Mitteilungen machen und, daß Heimreichs zahlreiche Angaben fast ganz wertlos sind.

Größere Fluten des fünfzehnten Jahrhunderts waren am 22. November 1412, am 29. September 1426, am 1. November 1436, am 6. Januar 1471, am 16. Oktober 1476, am 4. Dezember 1479 und und am 16. Oktober und 22. November 1483. Die bedeutendsten davon scheinen die vom 1. November 1436 und vom 16. Oktober 1483 gewesen zu sein.

Am Allerheiligentage 1530, und am gleichen Tage genau zwei Jahre später brachen die Wogen der Nordsee von neuem mit besonderem Ungestüm in Nordfriesland ein. Dann begann mit den ersten Novembertagen 1570 wiederum eine neue Periode großen Elends in der langen Leidensgeschichte des Friesenvolkes, die ebenfalls eine ungeheure Anzahl Menschenleben zum Opfer gefordert haben soll.

Genauere und bestimmtere Darstellungen von dem durch die Sturmfluten verursachten und heraufbeschworenen Unglück be-

Abb. 28. Dorfstraße in Boldixum.
(Nach einer Photographie von Waldemar Lind in Wyk auf Föhr.)

Digitized by Google

Abb. 29. Strand von Wyk auf Föhr. (Nach einer Photographie von Waldemar Lind in Wyk auf Föhr.)

Digitized by Google

sitzen wir erst aus späteren Jahrhunderten, und das erste derartige Ereignis, von dem sich einigermaßen zuverlässige Mitteilungen bis auf unsere Tage erhalten haben, ist wohl die Sturmflut vom 11. Oktober 1634 gewesen. Diese bildet, um hier Traegers Worte zu gebrauchen, einen entscheidenden Zeitpunkt in der Geschichte der schleswigschen Westküste. In seiner im Jahre 1652 erschienenen großen neuen Landesbeschreibung der Herzogtümer Schleswig und Holstein erzählt der ehrenwerte Kaspar Danckwerth von dieser „überaus argen und grausamen Flut, so anno 1634 auf Burchardi durch Gottes Verhängnis inner fünf oder sechs Stunden alle diese Nordfriesische Marschländer übergangen, und den Nordstrandt schier ganz dahin gerissen hat, also daß nur das Kirspel Pillworm wieder errettet worden: und ist zu verwundern, daß man zu der Zeit in Holland von überaus großem Sturm weniger von erfolgetem Schaden durch Einbrüche des Meeres nicht gehöret". Und Adam Olearius, der Sekretarius, Mathematikus, Antiquarius und Rat Friedrichs III., Herzogs von Holstein-Gottorp (1600—1671), schreibt darüber in seinem kurzen Begriff einer Holsteinischen Chronik: „Es halten ihrer viel davor, daß dies erschreckliche Unglück und Garauß sie (die Bewohner Nordstrands) unter anderen ihren groben frevelhafften Sünden, auch mit dem Ungehorsam und Rebellion wider ihren frommen Landesfürsten durch einen Fluch ihnen über den Hals gezogen. Matthias Boetius, ihr eigen Landsmann und Pfarrherr gedenket bei Beschreibung des Cataclismi, so sie anno 1615 auch erlitten, ihrer groben Laster, Wildheit und Frechheit mit vielen Worten: daß sie den Todtschlag eines Menschen nur eines Hundes gleich geachtet, daher sie auch damahls solche Straffe wol verdienet hätten."

Es mag hier wohl am Platze sein, etwas bei dem Berichte über jene verhängnisvolle Sturmflut zu verweilen, welchen uns C. P. Hansen in seiner Chronik der friesischen Uthlande in warmempfundener und poetischer Sprache hinterlassen hat. Derselbe fußt größtenteils auf Niederschriften von Augenzeugen und von Zeitgenossen der Katastrophe.

„Endlich kam," so beginnt der Autor, „der jüngste, der schrecklichste Tag des alten Nordstrands, und ich möchte sagen, des alten Nordfrieslands. Noch am 10. Oktober 1634 lag es da, das grüne, von Fett und Fruchtbarkeit erfüllte Tiefland inmitten der finsteren, grollenden See, die Freude, die Kraft, der Stolz und Mittelpunkt der Uthlande, nicht ahnend dessen, was ihm bevorstand, nach hundert trüben Erfahrungen noch immer fest bauend auf den Schutz seiner erst vor kurzem wieder errichteten Deiche. Ringsum lag ein Kranz von Halligen und Hallighütten, die wie seltsam gestaltete und gruppierte Felsen aus der Wasser- und Wattenwüste hervorragten; weiterhin, jenseits derselben, glänzte ein Schaumgürtel der sich brechenden Wellen an den äußeren Sandbänken und Inseln. Im Westen und Süden zogen finstere Wolkenmassen am Himmel herauf, obgleich der Wind noch ruhte. Es war die Totenstille, die oft dem Sturm vorhergeht. Im fernen Westen blitzte es, und als es Abend wurde, die finstere lange Nacht heranschlich, da flüchtete ahnungsvoll der Schiffer wie die Seemöve ans Ufer, die vorsichtige Krähe aber aufs Festland. Die Nacht verging, der Morgen des 11. Oktober kam, der letzte, welchen das altberühmte Nordstrand erlebte. Blutrot stieg die Sonne im Südost hinter Eiderstedt herauf, beschaute noch einmal das schöne, fruchtbare Eiland mit seinem goldenen Ring, mit seinen grünen Wiesen und weidenden Viehherden, mit seinen gesegneten Äckern, seinen Kirchen und Mühlen, seinen stillen Dörfern und zerstreuten Bauernhöfen, seiner emsigen, tüchtigen, Gott und sich selber vertrauenden Bevölkerung; dann verbarg sie sich wie weinend hinter die dichten Wolken, die für den Tag ihr die Herrschaft stahlen. Noch einmal läuteten die Kirchenglocken die gläubigen Christen zum Gottesdienst in die Kirchen — denn es war eben Sonntag. Noch einmal scharten sich die Schlachtopfer betend in den heimatlichen Gotteshäusern, stimmten noch einmal ein Loblied dem Herrn an, während der Donner schon über ihre Häuser rollte und der Regen sich in Strömen ergoß. Noch einmal sammelten sich die Familien an ihrem freien Eigentumsherd und um den gefüllten Tisch im Frieden, nicht ahnend, daß es das letzte Mal sein würde."

Ein ungeheurer Sturmwind aus Südwesten kommend brach los, dessen Ungestüm sich den Tag über immer mehr und mehr

Digitized by Google

steigerte, und gegen neun Uhr abends geschah das Entsetzliche, daß im Verlaufe einer einzigen Stunde das Meer durch 44 Deichbrüche in die Köge stürzte. Schon um zehn Uhr war die Insel vernichtet, und Nordstrand hatte aufgehört zu sein. „Da waren mehr als 6200 Menschen und 50 000 Stück Vieh dort ertrunken; da waren die Deiche der Insel an zahllosen Stellen zerstört; da lagen 30 Mühlen und mehr als 1300 Häuser zertrümmert danieder; da war vernichtet die Heimat und das Glück von mehr als 8000

Abb. 30. Blick auf das Watt zwischen Föhr und Amrum.



Digitized by Google

Abb. 31. Peterswerft auf Langeneß vor dem Einsturz.
(Nach einer Photographie von Waldemar Lind in Wyk auf Föhr.)

Menschen. Nur die Kirchtürme und Kirchen ragten, obgleich auch beschädigt, aus diesem wilden Chaos, aus diesem großen Kirchhofe wie kolossale Grabmäler hervor. Der kalte Nordwest hatte unterdessen in der Nacht über die Trauerscene geweht, jedoch der Sturm sich allmählich gelegt. Nur 2633 Menschen hatten diese Schreckensnacht, hatten den Untergang ihrer Heimatinsel überlebt, blickten aber jetzt trostlos auf die verödeten Land- und Häuserrümmer, auf die zerrissenen Deiche und das frei ein- und ausströmende erbarmungslose Meer, auf die im Wasser und Schlamm umherliegenden Menschen- und Tierleichen, auf die zerstörten und verdorbenen Geräte und Vorräte und vor allem auf den nahen Winter mit seinem Frost und Schnee, mit neuen Stürmen und Fluten und neuem Elend, und auf ihr eigenes nacktes Dasein inmitten dieser Wasserwüste und dieser wilden Elemente."

Der gelehrte und in diesen Blättern schon genannte friesische Chronist Anton Heinrich Walther, der 30 Jahre lang (1656—1685) Prediger an der Kirche der Hallig Nordstrandisch-Moor gewesen ist, fügt seinem eigenen Bericht über den 11. Oktober 1634 noch die Worte hinzu: „Es ist aber der Wasserfluth nicht genug gewesen, sondern es hat auch Gott der Herr viele daneben mit der Feuerruthe gestrafet, indem eines Theils aus Unvorsichtigkeit, anderen Theils aus Ungestümigkeit der Winde ihr Feuer ihre eigenen Häuser, darauf sie gesessen und den Tod stündlich erwartet, hat eingeäschert, also daß sie einen zwiefachen Tod vor ihren Augen haben sehen müssen, auch wol, wie man Exempel weiß, aus Furcht vor dem Feuer selbst in's Wasser gesprungen und sich also ersäuft, da man sonst noch das Leben hätte retten können. Und ist nicht unglaublich, daß mehrermeldeter ungeheurer Sturmwind mit einem Erdbeben vermenget gewesen."

Von der Mitte der Insel Nordstrand waren nur einige Halligen übriggeblieben, die im Laufe der Zeit bis auf wenige Überreste nach und nach gänzlich von den Meereswogen verschlungen worden sind. Eines dieser Überbleibsel bildet die heutige Hallig Nordstrandisch Moor, ehemals ein in der Mitte des alten Nordstrand befindliches, hoch belegenes Moor, auf welches sich ein Teil der Einwohner geflüchtet hatte. Sie bauten sich hier Werften, Häuser und 1656 sogar eine eigene Kirche und nährten sich in der Folge von Fischfang, Schiffahrt, Schafzucht und Torfgraben. Auch Nordstrandisch Moor hat hernach noch viele böse Zeiten erleben müssen, mehrfach sind die brandenden Wogen der Nordsee wieder über die Hallig hinweggezogen und Elend und Not haben sie in noch mannigfacher Weise heimgesucht. Ihre letzten Unglückstage waren der 1. Dezember 1821 und dann wieder der 4. Februar 1825, an denen die Meereswellen die Kirche zusammengerissen haben, die seither nicht wieder aufgebaut worden ist. Die Kirchwerft steht heute verlassen da. Der letzte Geistliche, welcher in dem zerstörten Gotteshause seines Amtes ge-

Digitized by Google

waltet hat, war Johann Christoph Biernatzki, der berühmte Verfasser der Novelle „Die Hallig“. Seine darin niedergelegte ergreifende Schilderung der Sturmflut von 1825 ist längst ein Gemeingut des deutschen Volkes geworden.

Das westliche Ende des alten Nordstrand, Pellworm, wurde später mit Hilfe der Holländer wiedergewonnen, das östliche, das jetzige Nordstrand, erst viele Jahre nachher wieder eingedeicht. Von den 40000 Demat, welche die Insel eben vor der Flut noch maß, sind jetzt, nach 276 Jahren, kaum der dritte Teil wieder dem Meere entrissen.

Es mangelt uns hier an Raum, um weiter von den Zerstörungen zu berichten, welche die Sturmflut von 1634 noch an anderen Stellen der deutschen Nordseeküste angerichtet hat. Die Schätzung Hansens, daß dieselbe in allen ehemaligen nordfriesischen Uthlanden etwa 9089 Menschen, in ganz Nordfriesland ca. 10300 menschliche Wesen, in allen Marschländern der cimbrischen Halbinsel jedoch deren an 15000 zum Opfer gefordert habe, dürfte kaum zu hoch gegriffen sein.

Im achtzehnten Jahrhundert verzeichnet die Chronik eine ganze Anzahl von Unglückstagen, welche das stürmische und wildbewegte Meer über die friesischen Lande heraufbeschworen hat. Da war es der Christtag 1717, an dem, fünf Tage nach dem Vollmond, bei heftig wütendem Südwestwinde, der in der Nacht nach Nordwesten umsprang, das Wasser an der Küste um eine ganze Elle höher gestanden haben soll als im Jahre 1634. Schon um die dritte Stunde des Weihnachtsmorgens war das ganze Land überschwemmt, aber erst gegen acht Uhr hatte die Flut ihren höchsten Stand erreicht. Die Halligen, die Inseln Föhr und Sylt, Dithmarschen und das Land nördlich der Eider mußten alle gewaltig unter dem Andrang des Wassers leiden. Auf Langeneß durchwühlten die Wogen den Kirchhof und rissen die Särge aus ihren Gräbern. In Süderdithmarschen kamen 468 Menschen und 6530 Stück Vieh um, 1067 Häuser wurden zerstört. Man begann überall sofort, soweit das bei der Witterung im Winter angängig war, die entstandenen Schäden wieder auszubessern, allein schon zwei Monate später, am 25. Februar 1718, entstand abermals ein entsetzliches Unwetter, das eine neue Überflutung zur Folge hatte. Der Sturm

Abb. 32. Auf der Hallig Oland.
(Nach einer Photographie von W. Dreesen in Flensburg.)



Digitized by Google

trieb das Wasser der Nordsee in ungewöhnliche Höhe über die Inseln und Marschen Frieslands hinweg, zerbrach die Eisdecke des inneren Haffes, schob die Eistrümmer auseinander und führte sie mit sich gegen die Ufer und Deiche, ja zum Teil weit in das Land hinein, so daß die Wirkungen dieser Sturmflut teilweise noch viel zerstörender wurden, als diejenigen der Weihnachtsflut.

Eine weitere Katastrophe ereignete sich in den Tagen des 9. zum 11. September 1751, wobei unter anderen die Insel Föhr durch einen fünffachen Deichbruch stark in Mitleidenschaft gezogen wurde. Dann ist der Oktobersturm von 1756 (7. Oktober) nicht zu vergessen, der von gewaltigen Deichbrüchen und Unheil aller Art begleitet gewesen ist. „Auf Gröde," so erzählt Hansen, „schien eine Auferstehung der Toten vor sich zu gehen. Die aus den Gräbern des dortigen Kirchhofes durch die tobenden Wellen herausgespülten Särge stießen die Wand des dortigen Pastorates ein und stürzten in die Stube desselben."

Nachdem schon der Dezember 1790 sehr sturmreich gewesen war — allein während dieses Monats werden sieben Sturmtage gezählt —, brachte das Jahr 1791 eine wahre Unzahl von Stürmen, deren stärkster mit einer großen Wasserflut am 21.—22. März erfolgte. Noch gewaltiger tobten aber die aufgeregten Wellen der See in der Zeit vom 4. zum 11. Dezember 1792, bei vorherrschendem Südwest- und nachher wieder, wie gewöhnlich nach Nordwesten umspringendem Winde. Die friesischen Deiche litten überall in hohem Maße; nur noch „wie Klippen ragten die besonders arg mitgenommenen Deiche Pellworms aus dem wogenden und schäumenden Meere hervor", und die dortigen Köge sollen sogar meist sechs Fuß unter Wasser gestanden haben. Von Föhr und von verschiedenen Stellen des Festlandes werden ebenfalls viele Deichbrüche gemeldet, und die Marschen blieben dort noch geraume Zeit vom salzigen Wasser bedeckt, das sich nur langsam verlief. Übrigens ereigneten sich schon wieder am 18., 19. und 21. Dezember neue, wenn auch viel schwächere Stürme.

Kaum waren die so arg heimgesuchten Bewohner wieder etwas zur Besinnung gekommen, als bereits am 3. März 1793 und am 26. Januar 1794 neuer Schrecken und Not über Nordfriesland hereinbrachen.

Traeger hat die Höhen einzelner Fluten des achtzehnten Jahrhunderts zusammengestellt. Sie betrugen:

| | | | |
|---|---|---|---|
| Anno 1717 | 20 | Fuß | |
| „ 1751 | 20 | „ | 2 Zoll, |
| „ 1756 | 20 | „ | 5 „ |
| „ 1791 | 20 | „ | 2 „ |
| „ 1792 | 20 | „ | 6 „ |

Zum letztenmal in größerem Umfang ist die friesische Küste am Ende des neunzehnten Jahrhunderts der Tummelplatz der zerstörenden Wellen gewesen. Das ist in der denkwürdigen Nacht vom 3. zum 4. Februar 1825 geschehen. In vielen Dingen soll dieses grausige Ereignis den Sturmfluten von 1634 und 1717 ähnlich gewesen sein. Auch diesmal kam der Sturm erst aus Südwesten und drehte dann nach Nordwesten um. Sylt, Amrum, Föhr, am meisten aber die Halligen und Pellworm wissen von dieser Unglücksnacht zu erzählen. In mehr als 100 Häuser auf der erstgenannten Insel draugen die Wasserströme ein, viele davon wurden zerstört, und das kleine, verarmte Dorf Rantum ging fast ganz verloren. Föhrs Deiche brachen an fünf verschiedenen Stellen; seine Marschen wurden überschwemmt, zwei Menschenleben, viele Kühe und 4000 Schafe kamen in den Wellen um. Auf den Halligen standen vor dieser Sturmflut 339 Häuser; davon waren 79 ganz verschwunden und 233 durch das Wasser unbewohnbar geworden. Auf Hooge ertranken 28 Menschen, 30 auf Nordmarsch und Langeneß, 10 auf Gröde. Die von den Wellen verschont gebliebenen Halligbewohner saßen durchnäßt, hungernd und frierend auf den Trümmern ihrer Wohnstätten, fanden aber durch die Barmherzigkeit der Föhringer fast alle Obdach und freundliche Aufnahme in Wyk auf Föhr. Manche blieben für immer dort, andere siedelten sich auf dem Festlande an, die übrigen kehrten bald wieder auf ihre verödeten Heimstätten zurück und fingen von neuem an zu bauen an Werften und Häusern. Nur Norderoog ist nach dieser Flut nicht wieder bewohnt worden. Im Sommer 1825 ist König Friedrich VI. von Dänemark selbst nach den nordfriesischen Inseln gekommen, um sich persönlich von dem unhaltbaren Zustand an den Westmarken seines

Digitized by Google

Abb. 33. Die Häuser der Hallig Gröde. (Nach einer Photographie von W. Dreesen in Flensburg.)

Digitized by Google

Abb. 31. Haus der Hallig Gröde.
(Nach einer Photographie von W. Dreesen in Flensburg.)

Reiches zu überzeugen. Das Königshaus auf der Hallig Hooge erinnert heute noch an diesen seltenen Besuch. Seither ist manches geschehen, um den bestehenden Übelständen abzuhelfen und das gefährdete Land vor neuem zerstörenden Anprall der Nordseewogen zu beschützen. Im Laufe der Jahre hatte man gelernt, daß die Eindeichung des Landes die größte Gefahr bringt, solange sie nicht auch gegen die höchste Flut Sicherheit zu gewähren vermag. „Während selbst das empörteste Meer und die höchste Flut machtlos über den uneingedeichten ebenen Rasen rollt, vernichtet die Sturmflut, welche den Deich zerbricht, nicht bloß diesen, daß er in ruinenhaften Trümmern stehen bleibt und maßlose Erdopfer zu seiner Wiederherstellung braucht, sondern an der Stelle des Bruches entsteht auch durch den Wasserfall ein ausgewühlter, tiefer Kolk, eine Wehle, die sich wohl immer und immer wieder als neue Angriffsstelle darbietet. Auch das innerhalb des Kooges beackerte, also seiner Rasendecke beraubte Land wird bis zu jener Tiefe abgeschält, die dem Aus- und Einlaufen der Fluten entspricht, und geht dadurch, wenn neue Eindeichung nicht bald möglich ist, gänzlich verloren, wird wieder zu Watt. Leider ist diese Erfahrung so spät gewonnen, daß der größte Teil des alten Nordfrieslands verloren war, als man lernte, die Kraft des ganzen Hinterlandes zu verwenden, um den Schutz gegen das Meer zu einem wirklich vollständigen zu machen" (Meyn).

Die heutigen, gegen die verflossenen Zeiten so sehr veränderten Verkehrsverhältnisse ermöglichen das Heranziehen großer Arbeitermengen, und dadurch ist nach dem Landesbaurat Eckermann, aus dessen Geschichte der Eindeichungen in Norderdithmarschen wir citieren, der Deichbau der Jetztzeit gegen die früheren Jahrhunderte in außerordentlich günstiger Lage. In alter Zeit war jede Kommune bei den Eindeichungen auf ihre eigenen Kräfte angewiesen; nur bei ganz außergewöhnlichen Aufgaben wurden die benachbarten Harden und Kirchspiele auf fürstlichen Befehl mit zu der Arbeit herangezogen. Dammbauten zwischen den Halligen und dem Festlande helfen neuerdings zur Befestigung und Rettung der Inseln.

Digitized by Google



## V.

### Land und Leute.

Bei Endrup, gegenüber der kleinen dänischen Insel Manö, beginnt der deutsche Teil der Nordseeküste und zieht sich in etwa nordsüdlicher Linie bis zu der Elbmündung hin. Von hier nimmt ihr Verlauf eine westöstliche Richtung und erreicht an dem Einfluß der Ems ins Meer und am Dollart die holländische Grenze. Wie wir schon weiter oben gesehen haben, trägt das deutsche Gestade an der Nordsee den Charakter einer Doppelküste, indem der mannigfach gegliederten Festlandsküste eine Inselküste vorgelagert ist, der Überrest eines großen, im Laufe der Äonen zerstörten und vormals bis weit nach Westen reichenden Areales. Zwischen beiden Küstenlinien dehnt sich das Watt aus, das vor den Einmündungen der Eider, Elbe, Weser und Ems Unterbrechungen erleidet, aber längs der Unterläufe dieser Ströme seine Fortsetzung in das Flachland hinein in der Gestalt der Flußwatten besitzt. Neben diesen Wasserläufen ergießen sich noch eine beträchtliche Anzahl von kleineren Flüssen in das deutsche Meer, so von Schleswig-Holstein her die Bredau, die Wiedau bei Hoyer, die Husumer Au, die Miele bei Meldorf u. s. f., und die zahlreichen Küstenflüsse in Hadeln und Wursten, Butjadingen, im Gebiete der Jade und in Ostfriesland.

Es ist in allerneuester Zeit die Ansicht ausgesprochen worden, daß in den sogenannten Balsen, welche die einzelnen ostfriesischen Inseln voneinander trennen, die Fortsetzung etlicher dieser Gewässer zu suchen sein könnte, ebenso, wie an der Westküste von Schleswig-Holstein die dort ins Meer fallenden Wasserläufe in Verbindung mit den ihren Mündungsstellen entsprechenden Tiefen stehen dürften, so die Brönsau im äußersten Norden unseres

Abb. 35. Küche des Gröder Hauses.
(Nach einer Photographie von W. Treesen in Flensburg.)

Digitized by Google

Gebietes mit dem Juvrer Tief, die Wiedau mit dem Römer Tief, die Eider mit dem Süderhever, die Miele mit dem Norderpiep u. s. f.

Die Inselküste gliedert sich in die zur cimbrischen Halbinsel gehörige Kette der nordfriesischen Eilande. Röm oder Romö ist das nördlichste derselben, dann folgen das lang gestreckte Sylt und Amrum, mehr landeinwärts und von Amrum gedeckt, Föhr, hierauf die Gruppe der Halligen mit Nordstrand und Pellworm. Vor dem linken

Was nun das Klima anbetrifft, so schreibt Penck darüber, daß nicht die Bodengestaltung die klimatischen Verschiedenheiten einzelner Teile Norddeutschlands bedinge. Die geographische Breite im Verein mit der mehr oder minder großen Nähe des Meeres erweist sich dagegen als Hauptfaktor bei der Bestimmung der Temperatur und Regenverhältnisse eines Ortes. Die wärmsten Gegenden sind im Westen, im Bereiche der großen Moore belegen, und längs der Ems findet man mittlere Jahrestemperaturen

Abb. 36. Einholen des Netzes beim Sandspierenfang.

Ufer der Elbemündung erhebt sich Neuwerk aus den Fluten und weit draußen, rings von der offenen Nordsee umspült, steigt der rote Felsen Helgolands mit seinen Riffen aus dem Wasser empor. Wangeroog eröffnet den ostfriesischen Inselkranz, den weiter Spiekeroog, Langeoog, Baltrum, Norderney, Juist und Borkum bilden, und der sich jenseits der deutschen Meeresgrenze längs der niederländischen Küste über die Zuidersee hinaus fortsetzt. Von der vielgestaltigen Gliederung der Festlandsküste mit den Halbinseln Eiderstedt, Dieksand u. s. f. ist schon weiter oben kurz die Rede gewesen.

von 9° und darüber. Die Regenmenge auf den nordfriesischen Inseln erhebt sich bis auf 1000 mm; in den Moorgegenden beträgt dieselbe an 800 mm.

In politischer Beziehung gehören die Lande an dem deutschen Nordseegestade mit alleiniger Ausnahme des Gebietes der freien Städte Hamburg und Bremens, sowie des oldenburgischen Küstenstriches dem Königreich Preußen, und zwar den Provinzen Schleswig-Holstein und Hannover an.

Mit Ausnahme einiger weniger Stellen, an denen anstehendes Gestein zu Tage tritt (Helgoland, Stade, Hemmoor, Umgebung von

Digitized by Google

Abb. 37. Seehundsjäger.

Altona und an anderen Orten, Lägerdorf bei Itzehoe, Schobüller Berg bei Husum), das dem Zechstein, der Trias, der Kreide und dem Tertiär angehört, nehmen ausschließlich nur Diluvium und Alluvium, in den Dünen und dem Flugsande auch Gebilde äolischer Art an dem Aufbau der Lande an der deutschen Nordseeküste teil. Aus dem Diluvium besteht der innere Kern des Küstenlandes, der wiederum in der Tiefe auf älteren Formationen aufruht. Da und dort tritt diese Quartärbildung hervor, jedoch wird sie auch vielfach von Alluvium und zwar von Mooren und Marschen, oder von Dünen überlagert. Vom geographischen Standpunkte aus sind zu unterscheiden: die Geest und die Marsch. Schon vor 50 Jahren hat Bernhard von Cotta den zwischen den beiden ebengenannten Bildungen bestehenden Gegensatz also definiert: „Die Marsch ist niedrig, flach und eben, die Geest hoch, uneben und minder fruchtbar. Die Marsch ist kahl und völlig baumlos, die Geest stellenweise bewaldet, die Marsch zeigt nirgends Sand und Heide, sondern ist ein ununterbrochener fetter, höchst fruchtbarer Erdstrich, Acker an Acker, Wiese an Wiese; die Geest ist heidig, sandig und nur stellenweise bebaut. Die Marsch ist von Deichen und schnurgeraden Kanälen durchzogen, ohne Quellen und Flüsse, die Geest hat Quellen, Bäche und Ströme." Der eigentliche Geest- oder Heiderücken, ursprünglich nur mit Heide, Brahm und verkrüppelten Eichen bestanden und Roggen als Ackerfrucht tragend, wird von einem schwach lehmigen, aber sehr eisenschüssigen Sande bedeckt, der gewöhnlich reich an Grand und stark abgerundeten Geröllen ist. Nicht selten liegen einzelne Riesenblöcke umher, welche von den germanischen Ureinwohnern zu ihren Steinsetzungen und zur Herstellung ihrer Hünengräber verwendet worden sind. Breite Thäler unterbrechen zuweilen den Geestrücken, von grobem Sande ohne Rollsteine erfüllt oder auch wirkliche Moorsümpfe tragend. Man hat diese Erscheinungen zum Unterschiede von der eigentlichen Geest auch als Blachfeld bezeichnet. Der Sand des letzteren ist alluvialen Alters, während die sandigen Lagen der eigentlichen Geest, der Geschiebedecksand, noch dem Diluvium zugerechnet werden müssen, wie auch der an manchen vom letzteren freien Stellen des Bodens zu Tage tretende Geschiebe- resp. Moränenmergel. Weiter nach der Küste zu entwickelt sich aus dem Blachfelde die von steinleerem, mehligem Sande bedeckte Heideebene oder Vorgeest, deren unfruchtbarste Teile durch die unzugänglichen Einöden der Hochmoore gebildet werden oder von Binnenlandsdünen durchzogen sind, Sandschollen und Sandhügel, die der Wind aus dem Heidesand aufgetürmt hat. Solche Hochmoore befinden sich in ganz besonders großartiger Entfaltung im westlichen Teil der deutschen Nordseeküstenländer, am stärksten im Gebiete zwischen den Mündungen der Weser und Ems. Im Regierungsbezirk Aurich entfallen 748,8 Quadratkilometer = 24,6% der Bodenfläche auf Moor,

Digitized by Google

Abb. 38. Nordstrand. Partie am Norderhafen. (Liebhaberaufnahme von A. Höck in Nordstrand.)

im Regierungsbezirk Osnabrück 1249,9 Quadratkilometer = 20,5 %, im Regierungsbezirk Lüneburg 776,4 Quadratkilometer = 7 %, im Regierungsbezirk Stade 1877,6 Quadratkilometer = 28,2 %, im Großherzogtum Oldenburg 945,4 Quadratkilometer = 18,6 %. Etwa 27 500 Quadratkilometer Moorlandes befinden sich innerhalb der Grenzen des Deutschen Reiches, und davon kommt auf die Provinz Hannover mit Oldenburg zusammen allein beinahe der vierte Teil, ungefähr 6525 Quadratkilometer. Schleswig-Holsteins Moorflächen schätzt man auf 1500 Quadratkilometer, von denen etwa ein Drittteil auf das eigentliche Areal der Nordseeküste zu stellen wäre, und wenn man die Wasserscheide zwischen Nord- und Ostsee als östliche Grenzlinie unseres Areals ansehen wollte — was in rein geographischem Sinne seine Richtigkeit hätte —, so müßte der weitaus beträchtliche Teil dieser Zahl dazu gerechnet werden.

Man hat in unserem Gebiet zweierlei Moorbildungen zu unterscheiden, nämlich die Grünlands-, Wiesen- oder Niederungsmoore und die Hochmoore. Die ersteren bestehen vorwiegend aus den Resten von Gräsern, Scheingräsern, Moosen und Sumpfwiesenpflanzen und sind reich an wichtigen Pflanzennährstoffen, so an Stickstoff und Kalk. Wir finden diese Art Moore in den Niederungen, den Thälern träge fließender Gewässer, die zur Versumpfung des Geländes Anlaß geben. Ihre Erhebung über den Wasserspiegel ist nur sehr gering. In den weiten Flußthälern des Nordwestens sind sie in großer Ausdehnung vorhanden, so beispielsweise im Gebiet der Wümme und Hamme, die vereint als Lesum in die Weser fließen.

Abb. 39. Ein Möwennest.
(Nach einer Photographie von Wolfram & Co. in Bremen.)

Die verbreitetste Moorart im deutschen Nordwesten stellen jedoch die Hochmoore dar, die dort ungeheure Flächen bedecken. Sphagneen (Torfmoose), einzelne grasartige Pflanzen, als Simsen und Wollgräser und heidekrautartige Gewächse nehmen an ihrer Zusammensetzung teil. Die Hochmoore zei-

Digitized by Google

gen eine Art von Schichtung, indem deren untere Lagen gewöhnlich sehr dicht, ziemlich stark zersetzt, dunkel gefärbt und nicht selten reich an Holzresten sind, während die oberen häufig hell, locker, faserig und mit bloßem Auge schon als Reste von Torfmoosen erkennbar sind. „Diese letzteren besitzen ein außerordentlich hohes Vermögen, das Wasser aufzusaugen und festzuhalten, sie bilden einen ungeheuren, wassererfüllten Schwamm, Generationen auf Generationen wachsen empor, solange die Feuchtigkeit ausreicht, und gehen unter, um dem eigentümlichen Prozeß der Vertorfung zu verfallen; nicht selten erheben sich die centralen Teile des Hochmoors merklich über die Umgebung, was zur Entstehung des Namens Veranlassung gegeben haben mag. In unberührtem, jungfräulichem Zustand trägt die Oberfläche unserer Hochmoore ein dichtes, üppiges Torfmoospolster, in dem spärlicher oder zahlreicher Simsen und Wollgräser, und nach dem Grade der natürlichen Abwässerung Heidekräuter eingestreut erscheinen. Hin und wieder fristet eine Kiefer oder eine Birke ein kümmerliches Dasein. In unzähligen Lachen und Rinnsalen steht das braune Moorwasser; ein Beschreiten des schwankenden Bodens ist unmöglich oder mit großer Vorsicht nur zu sehr trockener Zeit oder im Winter, bei Frost ausführbar" (Tacke).

Abb. 40. Meldorf.

Da, wo das Gebiet der Vorgeest von Bächen durchzogen wird, die vom Blachfeld herkommen, tritt die Heidebildung zurück, und ihre Stelle nimmt eine dem Acker- und Wiesenbau zugängliche Grasvegetation ein, die zur förmlichen Sandmarsch wird und an manchen Stellen in die eigentliche Marsch übergeht. Dieser Übergang wird nicht selten durch graswüchsige Grünlandsmoore vermittelt.

Ohne ihre landschaftlichen Reize ist die Heide übrigens nicht, und sie bietet dem Beschauer gar oftmals ganz herrliche Stimmungsbilder, denen eine gewisse schwermütige Färbung zu eigen ist. Meisterlich hat es der schleswig-holsteinische Schriftsteller und Dichter Wilhelm Jensen verstanden, in seinen Werken die eigentümlichen, düsteren Reize der Heide in seiner Heimat zu schildern, und ein wundervolles Bild davon rollt uns Theodor Storm in seinem „Abseits" betitelten Gedicht auf:

Es ist so still; die Heide liegt
Im warmen Mittagssonnenstrahle,
Ein rosenroter Schimmer fliegt
Um ihre alten Gräbermale,
Die Kräuter blühn; der Heidedunst
Steigt in die blaue Sonnenluft.

Laufkäfer hasten durchs Gesträuch
In ihren goldnen Panzerröckchen,
Die Bienen hängen Zweig um Zweig
Sich an der Edelheide Glöckchen,
Die Vögel schwirren aus dem Kraut —
Die Luft ist voller Lerchenlaut.

Wenn uns so der große Sohn Husums die Heide in der Schwüle eines heißen Sommertages zeigt, im rotvioletten Schimmer ihrer blühenden Erica, so hat uns Herman Allmers, der Friesendichter, eine nicht minder herrliche Beschreibung der Heidelandschaft gegeben, wenn sie mit ihren weiten Flächen im Zwielicht der Dämmerung oder in der gespenstigen Beleuchtung des Mondscheins daliegt:

Wenn trüb' das verlöschende letzte Rot
Herschimmert über die Heide,
Wenn sie liegt so still, so schwarz und tot,
Soweit du nur schaust, die Heide;
Wenn der Mond steigt auf und mit bleichem Schein
Erhellt den granitenen Hünenstein,

Digitized by Google

Und der Nachtwind seufzt und flüstert darein
Auf der Heide, der stillen Heide.

Das ist die Zeit, dann mußt du gehn
Ganz einsam über die Heide,
Mußt achten still auf des Nachtwinds Wehn
Und des Mondes Licht auf der Heide:
Was du nie vernahmst durch Menschenmund,
Uraltes Geheimnis, es wird dir kund,
Es durchschauert dich tief in der Seele Grund
Auf der Heide, der stillen Heide:

Ein Marschgürtel von verschiedener Breite (an der Küste Schleswig-Holsteins von 7 bis 22 Kilometer) umgibt das deutsche Küstenland an der Nordsee von Hoyer in

sagt L. Meyn, „sieht man das sonst schwarzgraue Watt auf weite Flächen vom Lande aus mit dunkelgrüner Farbe bedeckt. Der Landmann sagt: das Watt blüht. Im Sonnenschein wird das Grün heller, es trocknet ein und wird schließlich zu einer gelben oder braunen Kruste, aus unzähligen Fäden einer Konferve zusammengefügt, welche vorher während der Bedeckung lang hingestreckt mit dem Ebbe- oder Flutstrom im Wasser schwanken."

Die zarten, schnell wachsenden Keime dieser Kryptogamen, welche unendlich ver-

Abb. 41. Binnenhafen zu Brunsbüttel.
(Nach einer Photographie von Th. Backens in Marne.)

Nordschleswig bis zu den Grenzpfählen der Niederlande. Es ist das dem Meere wieder abgerungene und durch Deiche vor seiner Zerstörungswut geschützte Land, Watt, das urbar gemacht und in kulturfähigen Zustand übergeführt worden ist. Dies wird bewirkt durch geeignete Vorrichtungen, als die zapfenförmig in das Meer hineinreichenden, sogenannten Schlengen oder Lahnungen, lange mit Pfählen befestigte Buschdämme und durch Auswerfen von sehr breiten, aber ganz flachen Gräben, in denen sich bei richtiger Anlage und unter günstigen Verhältnissen der Schlick rasch ablagert. „Im Frühling,"

breitet sind, finden ihren Halt, indem sie sich auf die weichen Teile des Schlicks heften. Mit jeder neuen Flut aufgeweicht oder neugesät, erscheinen sie von neuem, beitragend zur Vermehrung der Masse und zur Befestigung des neuen Bodensatzes. Mit bezeichnendem Namen ist diese nur in Massen sichtbare Pflanze als „landbildend" (Conferva chtonoplastes) in der Naturgeschichte eingeführt.

Wenn die Anschlickung nun schon so hoch geworden ist, daß die gewöhnliche Flut sie täglich nur noch kurze Zeit bedecken kann, so erscheint ein Gewächs, das „zu den auf-

Digitized by Google

Abb. 42. Kaiser Wilhelms-Kanal. Elbschleuse. (Nach einer Photographie von Th. Backens in Marne.)

Digitized by Google

fallendſten Geſtalten im ganzen deutſchen Pflanzenſchatze gehört". Das iſt der Queller oder Quendel (Salicornia herbacea, L.). Dasſelbe beſitzt das Ausſehen eines fetthenneartigen, fauſthohen, vollſaftigen Pflänzchens mit vielen Äſten und Abzweigungen, das vermöge dieſer letzteren beſonders geeignet iſt, den Schlick feſtzuhalten. Noch im Bereiche der Wellen, als wären ſie künſtlich in den Sand geſteckt, finden ſich bereits einige Individuen des Quellers; landaufwärts zeigen ſich immer mehr und gehen dann ziemlich raſch, aber immer nur der (Lepigonim marinum L., Plantago maritima, L., Armeria maritima, Willd.), das Seegras, die Meergrasnelke, der Strandwermut u. ſ. f.

Ihnen allen gelingt es aber nicht, den Queller zu verdrängen; das vollbringt nur die ſich nun in gewaltiger Maſſe ausbreitende Binſenlilie (Juncus bottnicus, Wahlenb.), „die den bezeichnenden Namen Drückdahl erhalten hat, weil ſie alles Höherwachſende niederdrückt".

Nun wächſt die Anſchlickung immer mehr und mehr, bis ſie jene Höhe bekommen hat,

Abb. 43. Kaiſer Wilhelms-Kanal. Brunsbütteler Schleuſe.
(Nach einer Photographie von Th. Backens in Marne.)

Böſchung gerecht werdend, in einen ganz geſchloſſenen buſchigen Raſen über.

Durch ſtetiges Auffangen des Schlammes erhöhen und feſtigen die Quellergewächſe die Wattflächen, und in ſtillen Buchten, wo keine heftige Strömung oder große und ſtürmiſche Fluten dieſen Prozeß ſtörend unterbrechen, kann der Anwuchs bis zu 50 Meter im Jahre groß werden, während das geringſte Maß auf 2 Meter geſchätzt wird. Allmählich ſtellen ſich dann noch andere Pflanzen ein, darunter fleiſchige Salzpflanzen (Salsola Kali, L., Atriplex arenaria, Woods, u. ſ. f.), Sandkräuter von kleinem Wuchſe wo ſie durch das Regenwaſſer genügend von den immer ſeltener werdenden ſalzigen Überflutungen der See ausgeſüßt werden kann. Wenn das der Fall geworden iſt, müſſen die vorgenannten Gewächſe dem Graswuchſe weichen. Bald entſtehen denn auch auf dem ſo dem Meere entſtiegenen Vorlande dichte Raſen von zwei Gräſern, Glyceria distans, Wahlenb. und Glyceria maritima, Drej. der Andel, die reiches Futtergras und äußerſt wertvolles Heu liefern. Wenn ſich nun im Laufe der Jahre der Boden noch mehr erhöht und ſeinen Salzgehalt faſt gänzlich verloren hat, ſo iſt die Zeit gekommen, ſein

Digitized by Google

Abb. 44. Kaiser Wilhelms-Kanal. Binnenhafen am Brunsbüttelkoog. (Nach einer Photographie von Th. Backens in Marne.)

Digitized by Google

Areal vor dem ferneren Eindringen des Meeres dauernd zu schützen. Es hat nun alle hierzu erforderlichen Eigenschaften erhalten, es ist „deichreif“ geworden, und das deutsche Küstenland kann einen Koog (an der schleswig-holsteinischen Küste) oder Polder (westlich der Elbe) mehr zu seinem Gebiete zählen.

Die Deiche, in einigen Gegenden auch Kaje genannt (das französische Wort quai ist ja bekannt), welche im Landschaftsbild als hohe, grasbewachsene Wälle erscheinen, die jede Fernsicht abschneiden und den Horizont der Marsch recht einförmig begrenzen, umranden das ganze Gebiet unserer Nordseeküste und ziehen sich bis weit in die Unterläufe der großen Wasserläufe hinein. Nur an wenigen Stellen, auf der langen Linie zwischen dem Dollart und Hoyer und zwar da, wo Geest oder Dünen bis an den Meeresstrand vorrücken, setzt diese Deichumwallung aus. Dies ist der Fall beim Dorfe Dangast am Jadebusen, in der Nähe von Cuxhaven, an der Hitzbank bei St. Peter in Eiderstedt und am Schobüller Berg bei Husum. Nach der Seeseite zu sind diese 6—8 Meter über der gewöhnlichen Fluthöhe sich erhebenden, grasbewachsenen Deiche sanft abgeböscht, und zuweilen ist hier ihr Fuß mit starken Pfählen berammt oder mit großen Steinsetzungen bewehrt, um sie widerstandsfähiger gegen den Andrang der Wogen zu machen. Förmliche Steindossierungen an besonders exponierten Stellen kommen ebenfalls vor. Nach dem Lande zu fällt der Deich ziemlich steil ab, etwa mit 45° Neigung. Im allgemeinen dürfte die Breite des Deichfußes 15—40 Meter betragen, diejenige des Kammes oder der Kappe ungefähr 2—4 Meter.

Um dem Binnenwasser Abfluß zu verschaffen, ebenso um dessen Wasserläufe in schiffbarer Verbindung mit dem Meere zu erhalten, sind die Deiche mit Schleusenanlagen, mit Sielen versehen, deren Thore durch die ankommende Flut geschlossen, bei Niedrigwasser jedoch durch den Druck der davor angesammelten Binnengewässer wieder geöffnet werden.

Die Unterhaltung ihrer Deiche ist eine der Hauptsorgen der Marschbewohner und eine nicht minder kostspielige Sache, als deren Aufbau. Nach Jensen waren zur Eindeichung eines Kooges in der toudernschen Marsch von 670 Hektar Größe 6,5 Kilometer Deich notwendig, zu rund 700 Mark Kosten für das Hektar. Nach dem Genannten erforderte der 14,32 Kilometer Gesamtlänge besitzende Osterlandföhrer Deich in dem Zeitraum von 1825—1880 etwa 300 000 Mark für Verstärkung und Verbesserung, außerdem noch jährlich an 37 318 Mark für Strohbestrickung und ähnliche Dinge, ein Betrag, der von den Besitzern der 2591,56 Hektare deichpflichtiger Marschländereien aufgebracht werden mußte. Durch die Deichverbände wird für diese Instandhaltung bestens gesorgt. Das Herzogtum Schleswig hat beispielsweise drei solche Vereinigungen, deren eine die Marschen des früheren Amtes Tondern, 32 Köge mit 32 500 Hektaren, die zweite diejenige des vormaligen Amtes Bredstedt, 40 Köge mit 20 500 Hektaren, und die dritte diejenige des früheren Amtes Husum, Eiderstedt u. s. f. mit ungefähr 31 800 Hektaren Marschlandes umfaßt. Holsteins Marschen sind in sechs größere Deichverbände eingeteilt, so derjenige der Wilstermarsch, der Süderdithmarschens, derjenige Norderdithmarschens u. s. f.

Übrigens darf nicht zu früh zur Eindeichung geschritten werden, und Hand in Hand mit derselben muß auch eine rationelle Entwässerung des neueingedeichten Landes vor sich gehen, damit das letztere nicht unter allzu großer Nässe zu leiden hat, wie dies z. B. mit dem Stedinger Lande am linken Weserufer der Fall ist.

Dem „blanken Hans“, so nennt der Nordfriese die Nordsee, hat man im Verlaufe der Jahrhunderte an der Westküste Schleswigs etwa 120 Köge abgerungen, die in ihrem gegenwärtigen Bestand ungefähr 900 Quadratkilometer umfassen. „Von den 20 000 Hektaren,“ sagt Jensen, „welche Nordstrand 1634 verloren, sind 6700 Hektare wieder gewonnen worden, während im übrigen seit 1634 an der ganzen schleswigschen Westküste etwa 130 Quadratkilometer eingenommen worden sind. Seit 1860 haben 2252 Hektare Fläche mit 2 476 000 Mark Wert dem Überschwemmungsgebiete des Meeres entzogen werden können. Wie demnach die Watten der ausgebreitete Kirchhof der Marschen sind, so sind also die Marschen Koog an Koog ein ebenso langer Triumphzug des Menschen über die Natur.“

Digitized by Google

Der auf diese Weise gewonnene Boden, der Marschklei, ist von äußerster Fruchtbarkeit; derselbe besitzt eine zu ungewöhnlichen Tiefen reichende, fast gar nicht schwankende Zusammensetzung der tragfähigen Krume und ist in ausgezeichneter Weise für den Anbau des Korns, der Öl- und der Hülsenfrüchte geeignet. Natürlich ist dementsprechend auch der Wert des Landes in den Marschen ein hoher. So sind im jüngsten Kooge an der Westküste der Herzogtümer, im Kaiserin Auguste Viktoria-Kooge im April 1900 für 367 Hektare 1038850 Mark erzielt worden, so daß der Durchschnittspreis für 1 Hektar 2617 Mark beträgt. Der höchste Preis für 1 Hektar war 3000 Mark, der niedrigste 1500 Mark.

Innerhalb des vom großen See- resp. Außendeich umwallten Landes liegen vielfach kleine Erdwälle, die Sommerdeiche, welche größere Landkomplexe umschließen und gegen Überschwemmung von seiten der die Marschländereien durchziehenden Kanäle schützen sollen, teilweise auch ehemalige durch Gewinnung vom neuen Vorlande außer Dienst gesetzte Seedeiche sind. Windmühlen und andere derartige Anlagen schaffen das überflüssige Wasser aus den Gräben und kleineren Kanälen fort und dann durch die Schleusen bei Ebbezeit in die See. Wie schon weiter oben bemerkt wurde, trägt die Marsch keinerlei größere Holzungen, dagegen sind die Wohnstätten oftmals von ansehnlichen, wohlgepflegten Baumgruppen umgeben, welche von der Ferne gesehen den Eindruck kleiner, schattiger Haine beim Beschauer erwecken.

Schon Plinius erwähnt in seiner Naturgeschichte jene von Menschenhand aufgeworfenen Hügel, worauf das armselige Volk an den Gestaden des germanischen Meeres seine Hütten erbaut hatte. Auf solchen Erhöhungen, die entweder aus gewachsenem Boden bestehen, also natürliche Erhebungen des Erdreiches darstellen, oder künstlich gemacht worden sind, steht die größte Mehrzahl der menschlichen Ansiedelungen in den Marschlanden. Man nennt diese Hügel Warfen, Warften, Wärten, Worsten, Werften und Wurthen.

In seinem interessanten Werke über die Städte der norddeutschen Tiefebene in ihren Beziehungen zur Bodengestaltung hat der Königsberger Geograph Hahn auf die Lage der Städte in unserem Areale, als Rand-

Abb. 45. Kaiser Wilhelms-Kanal. Hochbrücke bei Grünenthal.



Digitized by Google

Abb. 46. Itzehoe.
(Nach einer Photographie von H. Mehlert in Itzehoe.)

städte an der Grenze zwischen Geest und Marsch aufmerksam gemacht. Der Boden der eingedeichten Marschlande mit seinem hohen Wert war offenbar kein günstiger Bauplatz für größere Ortschaften und Städte. Man wollte das kostbare Land nicht durch Bebauung der Kultur entziehen, andererseits aber auch Haus und Hof vor etwaigen Überschwemmungen schützen, und darum suchte man sich besonders dort, wo das Marschgebiet nicht mehr so breit war, den nahebelegenen Geeströcken zur Errichtung der Ansiedelungen aus. Von dort ließen sich die Marschareale gut übersehen und ebenso bequem bewirtschaften. So liegt z. B. Hoyer auf einem Geesthügel, der rings von Marschwiesen umgeben ist, dagegen macht Tondern eine Ausnahme, und seine niedere Lage ist wohl mit Rücksicht auf die Ausnützung der Schiffahrtsgelegenheit gewählt worden. Bredstedt, Husum, Garding in Eiderstedt, Lunden, Heide, Meldorf, Itzehoe gehören zu dieser Art von Randstädten, hinwiederum sind Wesselburen und Marne typische Marschorte. Ebenso ist Hamburg ursprünglich auf der schmalen Geestzunge erwachsen, welche Elbe und Alster trennt. Erst später griff sein Weichbild über auf das Marschland. Dann müssen links des Elbstroms Harburg, Buxtehude, Horneburg an der Lühe, Stade, Varel und Jever hier genannt werden, ebenso in Ostfriesland Wittmund, Esens und Norden. Zu denjenigen Randstädten, welche zwar auf Geestboden erbaut sind, der aber mehr von Moor als von Marsch oder ganz von ersterem umgrenzt wird, wären Aurich, Weener und Bunde, alle drei in Ostfriesland, zu zählen.

Sehr verschieden ist die Größe der Volksdichte im Geest-, Moor- und Marschland. Auf den Geestflächen Schleswig-Holsteins beträgt sie 30—40 Seelen auf den Quadratkilometer, in den Gegenden der großen Moore sinkt sie sogar öfters unter 30 herab, während in den Marschen an 80 Menschen den Quadratkilometer Land bewohnen. Der Stader Marschkreis weist eine Volksdichte von 75 Einwohnern für den Quadratkilometer auf, der Stader Geestkreis nur eine solche von 42 Seelen für die gleiche Fläche.

Tänen im Norden, Friesen, Sachsen, eingewanderte Holländer in den Marschen, Sachsen auf der Geest, das sind die Volksstämme, welche die deutsche Nordseeküste bewohnen. Die ursprünglichen Landsassen

Digitized by Google

waren wohl die germanische Völkerschaft der Chauken, welchen Tacitus das Lob gespendet hat, der edelste Stamm unter den Germanen zu sein, gerechtigkeitsliebend, ohne Gier nach fremdem Hab und Gut, mann- und wehrhaft. Die großen Sachsenzüge nach England im fünften Jahrhundert entvölkerten das Land, und die Friesen nahmen, von Westen her vordringend, die leer gewordenen Wohnplätze der Chauken ein. Noch zur Römerzeit reichten die Ansiedelungen dieses ersteren Volkes im Osten nur bis zur Ems. So kamen die Friesen auch auf die cimbrische Halbinsel und machten die Treene und Wiedau zur Grenze ihrer Ansiedelungen. Von Hattstedt bei Husum bis nach Hoyer und auf den nach ihrer Bevölkerung benannten nordfriesischen Inseln ist heute noch dieses Element unter den eigentlichen Einwohnern des Landes vorherrschend. Jenseits der Elbe hat Kehdingen eine aus Sachsen und Friesen gemischte Bevölkerung, Wursten, das Vieland, Wührden und Osterstade sind ganz friesisch, und bis oberhalb Bremen läßt sich am rechten Weserufer der friesische Charakter, wenn auch nicht allgemein, so doch da und dort nachweisen. Auch an der linken Seite der Weser finden sich mitten im Sachsenlande friesische Enklaven. Stedingerland, Stadland, Butjadingen und die ganze Provinz Ostfriesland mit Ausnahme des Lengener Landes gehören völlig den Friesen an. Dithmarschen und die Geestgebiete der cimbrischen Halbinsel sind sächsisch, ebenso wird links der Elbe das Land Hadeln von Sachsen bewohnt, während im Alten Lande und teilweise in den Elbmarschen eingewanderte Holländer sich niedergelassen haben.

Diese Verschiedenheit in der Abstammung der Bewohner unserer Nordseeküste kommt naturgemäß auch in ihrem Körperbau und ihrem Charakter, in ihren Sitten und Gebräuchen, ihrer Sprache, Tracht und in der Art ihrer Wohnstätten zum Ausdruck. So ist beispielsweise der Marschfriese von breitschultriger, nicht über das Mittelmaß der Höhe hinausgehender Gestalt, stark, mit breiten Händen und feinem, schlichtem hellfarbigen Haar, hellblauen oder grauen Augen, weißer Gesichtsfarbe und rundlichem Antlitz, meist ohne scharf ausgeprägte Züge. Sein Charakter ist ernst, zuweilen sogar finster, er wird nicht leicht fröhlich, wenn er aber lustig wird, so hat seine Heiterkeit leicht etwas Gewaltsames. Das Sprichwort: „Frisia non cantat“ ist ja bekannt. Schwer geht der Friese aus sich heraus, zeigt aber großen Hang zum Aufwand und zur Pracht, ist von peinlicher Sauberkeit und stolz auf seinen von seinen Vätern dem

Abb. 47. Elmshorn.



Digitized by Google

Meere abgerungenen Besitz. Dagegen ist der Sachse schmächtiger und hagerer gebaut, hat lange Beine und einen kurzen Oberkörper, ein schmales Gesicht und ausgeprägte Züge. Bewunderungswürdig ist die Heimatsliebe der Friesen. Wie weit sie auch in der Welt herumkamen, wie groß auch der Wohlstand war, zu dem sie es dort gebracht hatten, Länder und Städte draußen hatten keinen Reiz für sie, immer und immer wieder zog sie ihre meerumspülte Heimat an. Hier war es am schönsten und besten; nach langem Umherfahren auf den Meeren dieser Erde hier ausruhen und in Frieden sterben zu dürfen, das war ihr Wunsch vor Zeiten, das ist auch heute noch die Sehnsucht, die jeder Nordseefriese in den geheimen Falten seines Herzens birgt. Das mag wohl, so hat schon vor anderthalbhundert Jahren der Halligmann Lorenz Lorenzen gesagt, darin seinen Grund haben, weil sie auf der ganzen Welt keinen besseren Fleck finden konnten, als ihr Heim, wo sie geboren und erzogen waren!

Dem Friesen wird eine hervorragende Begabung für die Mathematik nachgerühmt, ein Umstand, der übrigens wohl auch für den Niedersachsen volle Geltung hat. Eine Reihe großer Männer in Litteratur und Wissenschaft sind dem deutschen Volke in den Ländern an der Nordsee erwachsen. In Heide in Norderdithmarschen kam der Sänger des Quickborn, Klaus Groth, zur Welt, Wesselburen darf sich rühmen, der Geburtsort eines der Größten unter unseren Großen im Reiche der Geister, Friedrich Hebbels, zu sein, in Husum, der grauen Stadt am Meer, hat Theodor Storm die Sonne zum erstenmal gegrüßt. Zu Rechtenfleth in Osterstade weilt noch heute Hermann Allmers, der Friesendichter, und Garding in Eiderstedt hat den weltbekannten Historiker Theodor Mommsen zum Landsmann.

Abb. 48. Uhlenhorst, mit Fährhaus.
(Nach einer Photographie im Verlag von Conrad Döring in Hamburg.)

In Jever in Ostfriesland sind der Geschichtsschreiber Schlosser und der Chemiker Mitscherlich geboren. Die schaffende Tonkunst hat an den deutschen Nordseegestaden weniger ihr Heim gefunden, doch hat auch sie unter den hier zur Welt gekommenen Männern einen hoch bedeutenden Namen zu verzeichnen, denjenigen von Johannes Brahms, der zwar von Geburt Hamburger, aber, wenn wir nicht irren, von dithmarsischer Abkunft ist. Dagegen ist unser Areal unter den ausübenden Tonkünstlern recht gut vertreten. Für die plastischen Künste ist von jeher viel Sinn an unseren Nordseeküsten gewesen; die wundervoll geschnitzten Schränke und

Digitized by Google

Abb. 49. Außenalster und Binnenalster.

Abb. 50. Hamburger Hafen. Abendstimmung.
(Nach einer Photographie von W. Dreesen in Flensburg.)

Truhen, die man allenthalben in wohlhabenderen Häusern noch finden kann, der berühmte Swynsche Pesel aus Lehe, jetzt in Meldorf, und des großen Bildschnitzers Hans Brüggemann Werke, so das Altarblatt im Schleswiger Dom, legen beredtes Zeugnis dafür ab. Prächtige Schilderungen von den Halligen und aus dem Volksleben der Friesen, die wir dem Pinsel der noch jetzt wirkenden Meister Alberts und Jessen verdanken, haben weit und breit die verdiente Anerkennung gefunden, und die Worpsweder Schule durfte in der Darstellung ihrer stimmungsvollen Bilder aus dem Moor nicht minder große Erfolge verzeichnen. Die Städte und Ortschaften an der Westküste Schleswig Holsteins haben leider mit der Zeit so manche Gebäude, die ihrer Architektur einen bestimmten Stempel aufgedrückt hatten, verloren. Doch wird dem Auge des aufmerksamen Beschauers auch in Husum oder Tondern noch vielerlei Schönes und Beachtenswertes auffallen. Durch den großen Brand von 1842 erhielt Hamburg eine veränderte Physiognomie, und ein großer Teil der alten Stadt fiel den Flammen zum Raub. Andere alte, wenn auch vom Standpunkte der Baukunst nicht besonders in Betracht fallende Stadtviertel mußten den neuen Hafenanlagen weichen, und so ist denn heute Deutschlands reichste und größte Handelsstadt durchweg eines besonderen architektonischen Charakters bar. Hinwiederum bietet Bremens Altstadt desto mehr, und da und dort in den Städten links der Elbe und in Ostfriesland sind noch manche Bauten erhalten geblieben, die an vergangene Pracht und Herrlichkeit erinnern und wohlthuend von dem modernen Kasernenstil abstechen, der sich auch hier, wie anderswo, breit zu machen anfängt.

Auf dem Lande dagegen und in den kleineren Ortschaften tragen die Wohnstätten auch heute noch ihr eigentümliches Gepräge. Da treffen wir in den von den Sachsen eingenommenen Gebieten auf die sächsische Bauart der Häuser. Lange, schornsteinlose Gebäude, deren Ende der Straße zugekehrt liegt, und die am Giebelende eine Einfahrt haben, charakterisieren dieselbe. Wenn wir das Haus durch die letztere betreten, kommen wir auf die Diele, die auch als Tenne dienen muß; rechts und links davon befinden sich die Ställe, in denen das Vieh mit seinen Köpfen nach

Digitized by Google

inneu zugekehrt steht. Der Einfahrt gegenüber erblicken wir den oben gewölbten, schornsteinlosen Herd, dessen Rauch unter der Decke hinzieht und zum Einräuchern von Speckseiten, Würsten ꝛc. benützt wird. Dahinter, am anderen Ende des Hauses, sind die Wohn- und Schlafräume der Familie. Zuweilen, so in Dithmarschen, tritt am oberen Ende der Diele noch ein großer Raum, der Pesel, hinzu. Hölzerne Pferdeköpfe am Ende der First schmücken meist noch das Haus.

Der Hauberg, Heuberg oder kurzweg „Berg“ ist friesischen Ursprungs. Sein Name will so viel besagen als Bergeplatz des Heus. Hauberge kannte man schon im Mittelalter in den Niederlanden, und gegen Ende des sechzehnten Jahrhunderts tauchten sie bereits in der Gegend zwischen Ems und Weser und in Dithmarschen auf. Von hier aus breitete sich diese Bauart über Eiderstedt aus, wo dieselbe vor einem Menschenalter noch die herrschende war, und ging sogar auch noch weiter nach Norden bis in die Umgegend von Tondern. Das charakteristischste Merkmal am Hauberg ist der von vier bis sechs hohen Pfosten getragene Vierkant, westlich von der Elbe Gulf genannt, ein Raum von sechs bis acht Metern im Quadrat, bei den älteren Gebäuden hoch wie eine Kirche. Selbst an sonnenhellen Sommertagen ist er düster, da Licht nur durch ein einziges Loch im First einfällt, das zuweilen 50 Fuß über dem Fußboden angebracht ist. Der gewaltige Dachraum wird zum Unterbringen des Heues oder auch als Kornmagazin benutzt. Um den Vierkant liegen, wie die Seitenschiffe einer Kirche um das Hauptschiff, vier weitere langgestreckte Räume, deren vorderster, meist nach Süden gekehrt, die Wohnung des Besitzers und seiner Familie birgt. Auch hier trägt die größte Stube den Namen Pesel. Gegen Osten und Norden befinden sich die Ställe, gegen Westen die Tenne. Zumeist ist der Hauberg auf einer Werft erbaut, die wiederum von einem fünf bis acht Meter breiten Graben umgeben ist und in vergangenen Zeiten durch eine Zugbrücke mit der Umgebung verbunden war, die in der Gegenwart durch feste Stege ersetzt wird.

Die anglisch-dänische Bauart, die wir im Norden finden, ist wiederum anderer Gestalt. Hier stellen die Gebäude eines Hofes ein Viereck dar, das den Hofplatz einschließt. Eine Seite des Vierecks bildet das mit einem ebenfalls als Pesel bezeichneten Raume versehene Wohnhaus, welches Schornsteine besitzt, und von dem Stall,

Abb. 51. Hamburger Segelschiffhafen.

Digitized by Google

Scheune und andere Nebengebäude streng gesondert sind. Das Vieh steht in den Ställen mit den Köpfen der Außenwand zugekehrt.

Selbstverständlich kommen in den verschiedenen Landstrichen wiederum mancherlei Abweichungen in der Bauart der Häuser vor, und in der neueren Zeit gar verwischt sich da und dort der landesübliche Stil, und Wohnungen moderner Art treten an seine Stelle. Das alte Strohdach verschwindet mehr und mehr, mit Schiefer oder Dachpfannen gedeckte Dächer kommen dafür auf, und die von den Ureltern her-

Was die Sprache anbetrifft, so hat das Plattdeutsche die friesische Mundart heutzutage fast vollständig verdrängt. Friesisch wird heute nur noch im oldenburgischen Saterlande, auf den ost- und den nordfriesischen Inseln gesprochen und ist aber auch hier im Aussterben begriffen. In konfessioneller Beziehung gehören die Bewohner unserer deutschen Nordseeküste fast durchgängig dem protestantischen Glauben an.

„Marsch, Geest und Moor," so sagt Hermann Allmers einmal in seinem Marschenbuch, „vergegenwärtigen uns gewissermaßen die menschlichen Temperamente.

Abb. 52. Hamburger Hafen und Werft von Blohm & Voß.

stammenden Schränke, Truhen und andere Haushaltungsgeräte kunstvoller Art werden verschachert und müssen modernen Möbeln und neumodischem Tand weichen.

Ebenso ist es mit den Trachten, die nur noch bei besonderen Gelegenheiten getragen werden oder auch überhaupt gar nicht mehr. Hier ebenfalls hat die städtische Kleidung das Alte und Schöne fast schon ganz ersetzt, und die Zeit ist vielleicht nicht mehr allzu ferne, in der auch der letzte Rest davon von dem Moloch Mode verschlungen sein wird. Und so geschieht es noch mit vielen anderen Dingen, auf die wir wegen Mangels an Raum nicht mehr näher eingehen können.

Die Marsch repräsentiert, auf den ersten Blick erkennbar, das Phlegmatische. Die leichte Geest dagegen ist durch und durch sanguinisch. Hier ist alles Wechsel, bald ernst, bald heiter, bald dürr, bald fruchtbar, bald Thal, bald Hügel, hier dämmeriger Wald, dort schattenlose Sandwüste; hier grünender Wiesengrund und wallende Kornfelder, dort steiniges unfruchtbares Heideland; hier rauschende Mühlenbäche, dort stille, rohrumflüsterte Teiche — alles in schroffen Gegensätzen, wie der Ausdruck eines sanguinischen Gemüts. Wie das Geestvieh leichter und lebhafter ist, als das Vieh der Marsch, so ist auch der Menschenschlag. Im Moor endlich findet die tiefste

Digitized by Google

Abb. 53. Sandthorkai und Freihafenlagerhäuser. (Nach einer Photographie im Verlag von Conrad Döring in Hamburg.)

Digitized by Google

Melancholie ihren Ausdruck, welche der köstlichste Frühlingsmorgen und der sonnigblaueste Sommertag nicht ganz verscheuchen können, der aber bei trübem, wolkigem Himmel, im Spätherbst und zur Winterszeit wahrhaft grauenerregend auf die Seele zu wirken vermag."

## VI.

### Geschichtliches.

Es leuchtet ein, daß ein von so verschiedenartigen Volksstämmen bewohntes und im Laufe der Jahrhunderte so vielen verschiedenen Herren unterthan gewesenes Areal wie das Land, welches die deutsche Nordseeküste umsäumt, auch eine höchst wechselvolle Geschichte hat. Nun ist es nicht unseres Amtes, eingehendere Ausführungen darüber zu machen, ganz abgesehen vom Mangel an Platz dafür, so daß wir uns hier auf einige allgemeine Bemerkungen über dieses Thema zu beschränken haben werden.

Die cimbrische Halbinsel hat schon im grauen Altertum mannigfache Schicksale über sich ergehen lassen müssen. Der eherne Tritt der römischen Legionen wird wohl ihren Boden kaum berührt haben, wenn ihre Adler auch an den Mündungen des Elbstroms aufgepflanzt gewesen sein dürften. Um so mehr Unruhe hat aber die Zeit der Völkerwanderung in das schleswig-holsteinische Land getragen. Von hier aus wanderten die Cimbern und Teutonen in den sonnigeren Süden, von hier aus zogen Hengist und Horsa mit ihren Mannen nach Britannien hinüber. Als es in der germanischen Welt wieder etwas ruhiger geworden war und die einzelnen Volksstämme dauernd seßhaft wurden, da kamen von Norden und von Osten her andere Eindringlinge ins Land. Hier Slaven, dort Dänen. Erstere berührten freilich die Gegenden an der Nordsee kaum, dagegen hat es bis in die Gegenwart hinein von seiten der dänischen Nachbarn nicht an stetig erneuten und nie erlahmenden Versuchen gefehlt, sich des meerumschlungenen Landes zu bemächtigen. Und diese Umstände sind nicht zum geringsten Teil maßgebend geworden für die ferneren Geschicke der Herzogtümer. Am Maria-Magdalenentage 1227 schlug der Holsteiner Graf Adolph IV.

Abb. 51. Fleet zwischen Deichstraße und Cremon.
(Nach einer Photographie im Verlag von Conrad Döring in Hamburg.)

Digitized by Google

den Dänenkönig Waldemar II. aus dem Felde, und bei Oldenswort und Mildenburg mußte König Abel der friesischen Streitmacht, die er zu unterjochen gedachte, durch eilige Flucht weichen. Jahrhunderte hindurch folgte dann noch Fehde auf Fehde bis in die neuere Zeit hinein. Die Bauernrepublik der Dithmarschen war den Holsten und den Dänen schon lange ein Dorn im Auge, und mit vereinten Kräften zogen sie los, um den kleinen Staat zu vernichten. Der aber war auf der Hut, und beim



Abb. 55. Fleet bei der Reimersbrücke, mit Katharinenkirche. (Nach einer Photographie im Verlag von Conrad Täring in Hamburg.)

Digitized by Google

Abb. 56. Winserbaum in Hamburg.

Dusenddüvels-Warf bei Hemmingstedt in Dithmarschen kam es am 17. Februar 1500 zur blutigen Schlacht. Zwar blieben die Bauern dieses Mal noch Sieger, aber die Stunde, welche ihrer Unabhängigkeit ein Ende machen sollte, war nicht mehr fern, und im Entscheidungskampf bei Heide wurde ihnen durch Heinrich Rantzau ihre Selbständigkeit für immer genommen.

Von den Schreckensjahren des großen Religionskrieges ist Schleswig-Holstein schwer heimgesucht worden. Als Kreisoberster von Niedersachsen rückte bekanntlich Christian IV. von Dänemark, Herzog von Schleswig-Holstein, ins Feld und zog sich nach dem verhängnisvollen Tage bei Lutter am Barenberge in seine Stammlande zurück. Tilly und der Friedländer folgten ihm eilends nach, und so wurde Schleswig Holstein ein großes Schlachtfeld. Dann kamen nach dem Frieden zu Lübeck die Zeiten des dänisch-schwedischen und hierauf die Tage des großen nordischen Krieges; Steenbock verheerte das Land. Mit Anbeginn des Jahrhunderts sahen die Herzogtümer wiederum fremde Söldnerscharen innerhalb ihrer Grenzen. Das Jahr 1848 brachte die erste Erhebung, und die Totenglocken Friedrichs VII. am 15. November 1863 waren zugleich das Grabgeläut für die dänische Herrschaft im Lande. Am Morgen des 18. April 1864 hat der Danebrog zum letztenmal auf dem schleswig-holsteinischen Festlande geweht, am 29. Juni des gleichen Jahres wurde auch Alsen, die letzte Insel des Landes, über der er noch flatterte, frei vom dänischen Joch.

Einige der wichtigsten Begebenheiten in der Geschichte der beiden Hansastädte Hamburg und Bremen werden wir bei der Besprechung und Schilderung dieser letzteren selbst bringen.

Mancherlei Ähnlichkeiten mit der Geschichte der Herzogtümer Schleswig Holsteins hat diejenige der Herzogtümer Bremen und Verden. Hier waren es die Bischöfe, die fast in ständiger Fehde mit den Bewohnern der Marschlande links der Elbe lagen. Die Macht der Kirchenfürsten verfiel aber immer mehr und mehr im fünfzehnten Jahrhundert, und das sechzehnte Säculum brachte die Reformation, die 1521 bereits in Hadeln, 1522 durch Heinrich von Zütphen in Bremen eingeführt wurde. Erzbischof Christoph von Verden wollte zwar ihrer Verbreitung mit allen Mitteln Einhalt thun, doch hinderten ihn seine langen Kämpfe mit den Wurstern daran, dies mit

Digitized by Google

Erfolg zur Ausführung zu bringen. 1567 trat Eberhard von Holle, Biſchof von Verden, zum evangeliſchen Glauben über, kurz darauf that Erzbiſchof Heinrich III. von Bremen ebenſo. Von nun ab folgte die faſt hundertjährige Periode der proteſtantiſchen Biſchöfe, und nur kurze Zeit über wurde gemäß dem Reſtitutionsedikt der katholiſche Gottesdienſt in Verden und Stade wiederhergeſtellt. Der Weſtfäliſche Friede verwies die Herzogtümer an Schweden, unter deſſen Scepter ſie bis 1719 blieben. Hierauf nahm Hannover Beſitz davon, wie denn auch das Land Hadeln um 1773 nach Ausſterben der Herzöge von Lauenburg an dieſe Regierung kam. Während der Napoleoniſchen Herrſchaft zu Beginn des neunzehnten Jahrhunderts wurden bekanntlich alle deutſchen Küſtenländer an der Nordſee dem franzöſiſchen Kaiſerſtaate einverleibt. 1811 wurden dieſelben mit dem Königreich Weſtfalen, ſpäter abermals mit Frankreich vereinigt. Nach dem Sturze des korſiſchen Eroberers fielen dieſe Lande wieder ihren rechtmäßigen Fürſten zu und blieben unter deren Scepter, bis 1866 Hannover eine preußiſche Provinz geworden iſt.

Der in der Geſchichte berühmt gewordenen Kämpfe der Stedinger gegen die Erzbiſchöfe von Bremen im dreizehnten Jahrhundert mag hier ebenfalls mit einigen Worten Erwähnung gethan werden. Letztere veranſtalteten förmliche Kreuzzüge gegen die Stedinger, die zuvor als Ketzer erklärt und vom Papſt in den Bann, vom Kaiſer in die Reichsacht gethan worden waren. Erſt war der Erfolg auf ſeiten der braven Bauern; mehrfach ſchlugen ſie den gegen ſie aufgebotenen Heerbann zurück, mußten aber am 27. Mai 1234 bei Altenesch unterliegen, und damit war auch ihr Schickſal beſiegelt. Ein im Jahre 1834 errichteter Obelisk erinnert heute noch an dieſen Kampf, in dem die tapferen Stedinger für Freiheit und Glauben gefallen ſind.

Unter den Vaſallen Heinrichs des Löwen werden bereits Oldenburger Grafen genannt. Nach deren Ausſterben gegen die Mitte des ſiebzehnten Jahrhunderts fiel ihr Land in den Beſitz der däniſchen Könige und der Herzoge von Schleswig-Holſtein-Gottorp. Als Herzogtum Holſtein-Oldenburg erſcheint es im Jahre 1777 zuerſt, Friedrich Auguſt von Holſtein-Gottorp,

Abb. 57. Steckelhörn in Hamburg.
(Nach einer Photographie im Verlag von Conrad Döring in Hamburg.)

Digitized by Google

Bischof von Lübeck, eröffnet die Reihe seiner selbständigen Fürsten. Zu Beginn des Jahrhunderts war Oldenburg französisches Land, 1813 wurde das Herzogtum aber wiederhergestellt, und 1829 nahm Paul Friedrich August den Titel eines Großherzogs an.

Ostfriesland, das sogenannte Emder Land, war ehemals eine unabhängige Grafschaft, die seit dem Jahre 1454 unter der Regierung des Cirksena stand. Seine Herrscher erhielten 1654 den Rang von Reichsfürsten. 1744 starb der letzte Cirksena, der Fürst Carl Edzard, und nach dessen Tode nahm Friedrich der Große das Land für Preußen in Besitz. 1807 kam aber Ostfriesland an Holland, wurde dann auf kurze Zeit wieder preußisch, hierauf nochmals an Hannover abgetreten, bis es 1866 wieder unter Preußens Oberhoheit kam. Heute bildet Ostfriesland den Regierungsbezirk Aurich.

Abb. 58. Hamburg, von Steinwärder gesehen.
(Nach einer Photographie im Verlag von Conrad Döring in Hamburg.)

## VII.

### Von Husum nach Tondern und an die Grenze Jütlands.

Am grauen Strand, am grauen Meer
Und seitab liegt die Stadt;
Der Nebel drückt die Dächer schwer,
Und durch die Stille braust das Meer
Eintönig um die Stadt.

Es rauscht kein Wald, es schlägt im Mai
Kein Vogel ohn' Unterlaß;
Die Wandergans mit hartem Schrei
Nur fliegt in Herbstesnacht vorbei,
Am Strande weht das Gras.

Doch hängt mein ganzes Herz an dir,
Du graue Stadt am Meer;
Der Jugendzauber für und für
Ruht lächelnd doch auf dir, auf dir,
Du graue Stadt am Meer.

So hat ein großer Sohn Husums, so hat der am 14. September 1817 hier geborene Dichter von Immensee und vom Schimmelreiter seine Vaterstadt mit wenigen Strichen gekennzeichnet. In einer seiner Novellen entwirft Theodor Storm allerdings ein etwas heiteres und sonnigeres Bild von der grauen Stadt am Meer. „Es ist nur ein schmuckloses Städtchen, meine Vaterstadt; sie liegt in einer baumlosen Küstenebene und ihre Häuser sind alt und finster. Dennoch habe ich sie immer für einen angenehmen Ort gehalten, und zwei den Menschen heilige Vögel scheinen diese Meinung zu teilen. Bei hoher Sommerluft schweben fortwährend Störche über der Stadt, die ihre Nester unten auf den Dächern haben; und wenn im April die ersten Lüfte aus dem Süden wehen, so bringen sie gewiß die Schwalben mit,

Digitized by Google

und ein Nachbar sagt's dem anderen, daß sie da sind."

Ein schmuckloses Städtchen am Rande von Geest und Marsch! Je nun, aber mit Einschränkungen! Denn es hat etwas an sich, was manchen anderen Städten und Städtlein Schleswig-Holsteins fehlt: es heimelt einen an, um einen süddeutschen Ausdruck für dieses Gefühl zu gebrauchen. Und dann birgt das kleine Husum doch noch einige Erinnerungen an die alte Zeit seines nunmehr verblichenen Glanzes in seinen Mauern, an die dahingeschwundenen Tage, da „die vor Kurzem so florisante Stadt" noch nicht in „Decadence" geraten war, wie in seinem Theatrum Daniae Erich Pontoppidan berichtet. Da stehen noch etliche schöne alte Häuser, deren Zahl freilich mit jedem Jahr geringer wird, und dann das Schloß, welches Herzog Adolph I. von 1577—1582 an der Stelle eines alten Franziskanerklosters errichten ließ, „mit großen Kosten und dessen verwittibten Hertzoginnen des Gottorfischen Hauses zur Residentz gewidmet".

Durch die Größe und Schönheit ihrer Hallen und den reichen Schmuck ihres Inneren erfreute sich die gotische Marienkirche in verflossenen Jahrhunderten eines großen Ruhmes. Im Jahre 1474 erbaut, um 1500 vergrößert, wurde sie, angeblich wegen Baufälligkeit, zu Beginn des neunzehnten Säculums abgebrochen. Damals machte im Volksmund der Spottvers die Runde:

De Tönninger Tom is hoch und spitz;
De Husumer Herrn hemm Verstand in de Mütz!

1829 wurde die Kirche durch ein Gotteshaus ersetzt, dem man besonders Schmeichelhaftes leider nicht nachsagen kann. Die schönste Zierde der Marienkirche war das vom großen Bildschnitzer Hans Brüggemann, der ein Sohn Husums gewesen sein soll, gefertigte Sakramentshäuschen, welches leider verschwunden ist. Vor hundert Jahren soll es noch in irgend einem Winkel des Städtchens in sehr verdorbenem Zustand herumgestanden sein.

Abb. 59. Schnelldampfer „Auguste Victoria".
(Nach einer Photographie im Verlag von Conrad Döring in Hamburg.)

Ja, Husum hat bessere Tage gesehen, und wenn es auch heute noch der bedeutendste Ort an Schleswigs Westküste ist, weithin bekannt durch seine großen Viehmärkte und die bedeutende Ausfuhr von Rindern und Schafen — der jährliche Geldumsatz auf dem Viehmarkt dürfte gegenwärtig 28—30 Millionen Mark betragen —, so will das doch nichts sagen gegen die hohe Blüte, in welcher die Stadt im sechzehnten und bis ins siebzehnte Jahrhundert hinein gestanden hat. Heinrich Rantzau schreibt im Jahre 1597 von Husum: „Eine reiche

Digitized by Google

Abb. 60. Deutſche Seewarte.
(Nach einer Photographie von Strumper & Co. in Hamburg.)

und anſehnliche und mit Flensburg wetteifernde Stadt, mit berühmtem Seehafen und Handel aus Schottland, England, Holland, Seeland durch viele eigene Schiffe, in kurzer Zeit zu hohem Wohlſtand erwachſen. Ihr Ausſehen zeugt von erſtaunlichem Reichtum; darin und auch an Größe übertrifft ſie eigentlich alle Städte des Herzogtums."

Im ſiebzehnten Jahrhundert haben auch „die zwei vortrefflich gelahrte Männer" Caſpar Dankwerth und Johannes Meyer hier gelebt, der erſtere als Bürgermeiſter und als „Geographus, der das große und rühmenswürdige Werk: Landes-Beſchreibung der beyden Herzogthümer Schleswig und Holſtein genannt, abgefaßt, der zweyte aber als Mathematicus, der die dabey befindliche viele Speciale Land-Karten und Grund-Riſſe der Städte verfertiget".

Eine Aue fließt an der Stadt vorbei und mündet in den Hever. Trotz des zur Ebbezeit faſt waſſerleer daliegenden Hafens, der nur von Fahrzeugen mit geringem Tiefgang benützt werden kann, iſt die Schiffahrt, welche Huſum auf dem Wattenmeere mit Nordſtrand, Pellworm und den Halligen unterhält, durchaus nicht unbedeutend.

Wenn wir uns von Huſum nordwärts begeben, ſehen wir vor uns einen breiten Geeſtrücken, den Schobüller Berg. Ein Spaziergang auf denſelben lohnt ſowohl in landſchaftlicher, als auch in naturwiſſenſchaftlicher Hinſicht aufs beſte. Es iſt ein ganz eigenartiges Bild, das ſich auf dieſem Wege vor uns aufrollt. Langſam ſteigt die ſandige Straße an, und bald tritt zur Rechten der hohe Kirchturm von Hattſtedt hervor, deſſen Einwohner viele Jahre hindurch ſo ſehr von den großen Deichlaſten bedrückt wurden, daß das Sprichwort entſtand:

Hauen de Hattſtedter nich de böſe Diek,
Se kehmen nümmer int Himmelriek.

Zur Linken aber blicken wir erſt auf den gründewachſenen Außendeich, deſſen gerade Linie bis zu dem an die See vorgeſchobenen Schobüller Geeſtrücken reicht. Hier verläuft er dann in dieſem Vorſprung. Ueber dem hohen Schutzwall aber erſcheint eine graue einförmige, kaum bewegte Fläche, auf der die verſchiedenſten Lichter ſpielen, das Wattenmeer. Fern am Horizont hebt ſich, wie über dem Waſſer ſchwebend, ein Streifen Landes heraus; klar ſind darauf eine Windmühle und die Dächer einiger Häuſer zu erkennen. Es iſt die Inſel Nordſtrand. Je mehr wir anſteigen, um ſo größer wird auch der Raum, den unſer

Digitized by Google

Gesichtskreis umspannt, und wenn wir etwa an der kleinen Schobüller Ziegelei angelangt sind, so dünkt uns derselbe grenzenlos. Dunklere Punkte, kleine Eilande im Westen und Nordwesten gewähren dem Auge einige Ruhepunkte. Je nach der Beleuchtung tritt ihr Umriß bald nur ganz licht, wie Luftspiegelung hervor, bald aber so scharf und klar gezeichnet, daß wir die Häuser auf ihren Werften ganz deutlich zu erkennen vermögen. Das sind die Halligen. An regentrüben Sommertagen jedoch, wenn Flut und Land am Horizont miteinander verschwimmen und die See regungslos daliegt,

Dann steht an unserm grauen Strande
Das Wunder aus dem Morgenlande,
Morgane, die berufne Fee ...
Doch hebt sich nicht,
wie dort im Süden
Auf rosigen Karyatiden
Ein Wundermärchenschloß ins Blau;
Nur eines Hauberg
graues Bildnis
Schwimmt einsam in
der Nebelwildnis,
Und keinen lockt der
Hexenbau.

Der Eindruck, den solche Anblicke bei ihren Beschauern hinterlassen, ist ein unbeschreiblich großartiger, zumal wenn man das Glück hat, dieses einzig in seiner Art dastehende Landschaftsbild bei wechselnden Farben genießen zu können. Für denjenigen aber, der sich auch für geologische Dinge interessiert, bietet dieser Geestvorsprung noch eine ganz besondere Überraschung. Die schon weiter oben erwähnte kleine Ziegelei ist nämlich auf anstehendem Gestein erbaut, das sich an der Oberfläche als eine rötliche, zuweilen von helleren Adern durchzogene thonige Masse darstellt, nach der Tiefe zu jedoch steinhart wird und zweifelsohne ein Analogon des thonigen Gesteines ist, von welchem die Basis der roten Felsen Helgolands zusammengesetzt wird. Aber nicht nur dieser am Strande des Wattenmeeres anstehende Zechsteinletten ist von großer Merkwürdigkeit, sondern auch das Vorkommen der gequetschten und wiederverkitteten Kalksteingeschiebe, die sich an der oberen Grenze des roten Thones mit dem darüber liegenden diluvialen Moränenmergel finden und besondere Curiosa im Gebiete der norddeutschen Diluvialablagerungen sind.

Von Wobbenbüll bis Hattstedt, wo der Deich nordwärts zu wieder seinen Anfang nimmt, bis hinauf nach Hoyer tritt die Geest nicht wieder an die Meeresküste heran.

Abb. 61. Michaeliskirche in Hamburg.
(Nach einer Photographie im Verlag von Conrad Döring in Hamburg.)



Digitized by Google

„In alter Zeit war hier ein sich stets verändernden und für uns unentwirrbares Labyrinth von Halligen, Meeresarmen und Geestinseln. Hier finden sich auch die tief ins Land hineingehenden Auen, welche das Wasser der Geest in die unbedeichten und später auch in die bedeichten Niederungen gesandt haben, denn erst hart am Rande der Ostseebuchten liegt die Wasserscheide." Eindeichungen, die sich an die Geest anschlossen, oder auch solche, welche von den Inseln selbst ausgegangen sind, schufen die jetzige Küstenlinie. Eine, wenn auch nicht sehr starke Bevölkerung bewohnte schon vor dieser Landfestigung die Niederungen auf künstlich aufgeworfenen Wurthen. Die Nutzung der sich neu bildenden Landflächen fand aber von der Geest aus statt, deren Rand hier stark besiedelt ist. Hier befinden sich das stattliche Bredstedt mit dem nahebei belegenen Missionsort Breklum, Bordelum, Bargum, Stedesand, Leck und noch andere Flecken und Dörfer mehr. In der Marsch selbst treffen wir zuweilen auf einsam liegende Geestinseln, auf denen sich dann ebenfalls stattliche Ansiedelungen erheben. Lindholm, Riesum, Niebüll-Deezbüll mögen hier als Beispiele dafür angeführt werden. Die Marschen und deren erste Eindeichungen sind zweifelsohne schon sehr alt. Bereits im zwölften Jahrhundert beschreibt Saxo Grammaticus die Friesische Marsch als einen von niedrigen Wällen umgebenen gesegneten Boden, eine Bezeichnung, die sie heute noch in vollem Maße verdient. Steht doch der alte Christian-Albrechts-Koog bei Tondern im Rufe, das fruchtbarste Land im gesamten Marschgebiete zu sein! Bei der Eindeichung der rückliegenden Ländereien ist aber in früheren Zeiten bisweilen etwas zu rasch verfahren und unreifes Marschland mitgenommen worden. Der Gotteskoogsee ist ein warnendes Beispiel hierfür.

Der vorspringende Teil unserer Küstenlinie, welcher etwas südlich von Emmelsbüll beginnt und sich über Horsbüll und

Abb. 62. Großer Burstah in Hamburg.
(Nach einer Photographie im Verlag von Conrad Döring in Hamburg.)

Digitized by Google

Abb. 63. Hopfenmarkt und Nikolaikirche in Hamburg.
(Nach einer Photographie im Verlag von Conrad Döring in Hamburg.)

Klanxbüll bis etwas nördlich von Rodenäs hinzieht und heute noch den Namen der Horsbüll- oder Wiedingharde führt, war jahrhundertelang eine erst uneingedeichte, später aber nur ungenügend eingedeichte feste Marschinsel, die von der Geest zwischen Hoyer, Tondern u. s. f. durch niedrige Ländereien, große Wasserflächen und Meeresarme getrennt gewesen ist. Ihre Bewohner konnten die westlichen Grenzen des Eilands aber nicht gegen den Ansturm des Meeres behaupten, und die Deiche mußten mehrfach zurückverlegt werden, während viel Land verloren ging. So versanken die Kirchen von Wippenbüll und Alt-Fedderesbüll; ebenso wurde am 1. Dezember 1615 die Rickelsbüller Kirche im Norden der Harde, welche damals schon mit ihrem Kirchdorf im Haffdeich lag, in den Meeresfluten begraben. Die Särge



Digitized by Google

sind dabei aus den Gräbern getrieben worden. Es hat in das siebzehnte Jahrhundert hinein gedauert, bis die Horsbüllharde mit dem schleswigschen Festlande verbunden war, nachdem mehrere Versuche immer und immer wieder gescheitert waren.

Als weiteres Beispiel für die Verhältnisse dieser verwickelten Marschlandschaft mag hier noch die merkwürdige, inselartig aus den Marschalluvionen herausragende sandige, im Kerne moorige Fläche des Risummoor, auch Kornkoog genannt, erwähnt werden, an deren Rändern Deetzbüll und Lindholm belegen sind. Noch im Jahre 1624 war

Abb. 61. Lombardsbrücke in Hamburg.

dies abgesonderte Ländchen so sehr Insel, daß eine schwedische Flottille an ihr landen konnte. Tempora mutantur! Heute ist Lindholm Station der Marschbahnstrecke Husum-Tondern.

Es ist wirklich eine angenehme Sache, an einem schönen Sommertage auf dieser Eisenbahnlinie, welche das nordwestliche Schleswig so recht dem Verkehr erschlossen hat, dem Rücken der Geest entlang zu fahren. Da liegen gegen Westen die grünen Marschen vor uns ausgebreitet, flach und eben wie ein Teller und durchzogen von unzähligen Gräben und Sielen. Da und dort ein einsames Gehöft oder ein kleines Stück Deich, der wie ein Festungswall erscheint, am Horizont, sonst nichts als weites Grasland, darauf unzählige Rinderherden weiden. Bisweilen scheucht die keuchende Lokomotive auch ein paar Pferde auf, die sich hier gütlich thun dürfen; beängstigt von dem so ungewohnten Lärm in der sonst so stillen Landschaft galoppieren sie in wilder Hast davon. Phlegmatisch aber steht Freund Adebar dabei und beschaut sich in philosophischer Ruhe den dahinbrausenden Eisenbahnzug. Ihn stört das alles nicht; verächtlich blickt er auf die erschrocken dahinspringenden Vierfüßer herab, die noch nicht über die Grenzen ihrer Ge-

markung gekommen sind, während er, der Weltreisende, der Globetrotter unter der Tierwelt unserer Zonen, doch schon so viel gesehen hat, und ebenso zu Hause ist in südlichen Geländen, wo der Nil träge dahinflutet und die Pyramiden gen Himmel ragen, als hier, in seiner Sommerheimat an den Gestaden des deutschen Meeres. Und ihre Sommerheimat ist es wirklich, dieses Marschland, das mit seinem Reichtum an Fröschen und anderem kleinen Getier den Störchen geradezu die allergünstigsten Lebensbedingungen bietet. Im weiten Umkreis ist fast kein Giebel zu schauen, der nicht wenigstens ein Storchennest trüge, und Meister Langbein gehört

Digitized by Google

mindestens so gut zum vollen Landschaftsbild, wie sonst etwas darin; ja, er ist geradezu ein eigentümliches Merkmal desselben.

Dem Charakter des Landes und seiner Bevölkerung entsprechend, dem sie als Verkehrsmittel dient, geht es in gewöhnlichen Zeiten auf der Marschbahn nicht allzu lebhaft zu. Es wird eben alles, wenn auch pünktlich und genau, so doch mit einer gewissen Ruhe und Behäbigkeit besorgt. Eigentliche Schnellzüge befahren die Strecke im Winter nicht, denn die Bahn soll ja in erster Linie den lokalen Verhältnissen Rechnung tragen. Anders aber ist's in den schönen Sommertagen, wenn in den Monaten Juli, August und September die Badezüge durch das weite grüne Feld dahinsausen und die erholungsbedürftige Menschheit aus der heißen Stickluft der großen Städte des Binnenlandes hinausführen zu dem stärkenden Odem der Nordsee. Dann ist die Physiognomie der Bahn eine gänzlich veränderte. Dann zieht das schnaubende Dampfroß nur vollbesetzte

Abb. 65. Rathaus in Hamburg.
(Nach einer Photographie von Conrad Döring in Hamburg.)

Digitized by Google

Wagen hinter sich her durch die saftigen Auen der Marsch, und erstaunt ob des ungewohnten Anblicks schaut der kleine Hirtenjunge da unten am Bahndamm dem mit Windesbraus an ihm vorbeirollenden und seinem Gesichtskreise alsbald wieder entschwindenden funkensprühenden Ungetüm nach, vielleicht zuweilen nicht ohne die leise Sehnsucht, es doch auch einmal so zu können und zurückgelehnt in die schwellenden Polster durch die Lande fliegen zu dürfen.

Und vollends gar, wenn die Zeit der Schulferien beginnt! In Niebüll reißt der Schaffner die Wagenthüren auf. „Niebüll," schreit er, „Wagenwechsel für die Reisenden nach Dagebüll und Wyk auf Föhr!" Da stürzt es heraus aus den vollgepfropften Abteilen, ein erster Schwarm von Großen und Kleinen verläßt den Zug und stürmt die auf einem Nebengeleise schon bereitstehenden Vehikel der kleinen Bahnlinie nach Dagebüll. Von da geht's auf das Schiff, das in einer kurzen Stunde das Wattenmeer durchquert und seine Passagiere wohlbehalten und von der bösen Seekrankheit unbehelligt im sicheren Hafen von Wyk landet.

Von Niebüll nach Tondern ist es nur eine kurze Strecke. Hier verlassen auch wir den Zug, der nach kurzem Aufenthalt weiterrast nach Hoyer und zur Hoyerschleuse. Dort entleert er seine Wagen, deren Insassen die Insel Sylt zum Reiseziel genommen haben und von hier aus zuweilen noch tüchtig von den Wellen geschaukelt werden, bevor der Dampfer sie bei Munkmarsch wieder auf festen Boden gesetzt hat. Der Geburtsort Johann Georg Forchhammers und die Heimat des Propsten Balthasar Petersen ist es aber wohl wert, daß wir ihr einige wenige Stunden der Betrachtung schenken.

Tondern ist eine kleine freundliche und saubere Stadt von etwa 3800 Seelen, an der wasserreichen Widau auf einer äußerst geringfügigen Bodenerhebung gelegen. Dieser ungünstige Bauplatz ist vermutlich darum

Abb. 66. Partie aus dem Hamburger Ratskeller.
(Nach einer Photographie im Verlag von Conrad Döring in Hamburg.)

Digitized by Google

gewählt worden, um von der Schiffahrt Nutzen ziehen zu können, denn die Nähe der Stadt zur See war ehedem eine viel größere, als in der Gegenwart, und Tondern besaß zahlreiche Meeresfahrzeuge. Bis zum Jahre 1554 konnten selbst größere Schiffe noch ungehindert an Tondern herankommen, als aber von 1553 bis 1555 die sich von Hoyer bis Humptrup erstreckenden und vor der Tonderner Geest gelegenen Niederungen eingedeicht wurden, versperrte die von holländischen Baumeistern erbaute neue Schleuse bedeutenderen Schiffen den Weg. Später konnten selbst kleinere Fahrzeuge nicht mehr bis zur Stadt gelangen, als nach und nach neue Anschlickungen stattfanden und immer mehr Deiche entstanden. Seiner tiefen Lage wegen hat Tondern mehrfach unter den Sturmfluten zu leiden gehabt. Im Jahre 1532 stand das Wasser drei Ellen hoch in der Stadt, 1593 brach es abermals in die Häuser herein und that großen Schaden, nicht minder anno 1615. Am stärksten aber ist Tondern von der großen und denkwürdigen Oktoberflut 1634 heimgesucht worden. Auch die Pest war in verflossenen Tagen ein mehrfacher unheimlicher Gast in der Stadt. So besonders im sechzehnten und zu Beginn des siebzehnten Jahrhunderts. Vielleicht, so meint Hahn, hängen diese zahlreichen Pestepidemien mit der niedrigen Lage der Stadt zusammen.

Abb. 67. Rathausbrunnen in Hamburg.
(Nach einer Photographie von Joh. Thiele in Hamburg.)

In Tondern befindet sich eins der Lehrerseminare der Provinz Schleswig-Holstein. Der schon erwähnte Propst Balthasar Petersen hat es gegen Ende des verflossenen Säculums gegründet. Dann hat, wie ebenfalls schon kurz angedeutet wurde, die Wiege eines großen Naturforschers des Landes, des im Jahre 1863 zu Kopenhagen verstorbenen Geologen Forchhammers hier gestanden. Er hat zu den bedeutendsten Männern seiner Zeit gehört und hat bis zum heutigen Tage in seinem engeren Heimatlande leider immer noch nicht die Anerkennung gefunden, die er eigentlich verdiente.

Weder in landschaftlicher noch in künstlerischer Hinsicht besitzt Tondern viel Bemerkenswertes, es sei denn eine sehr schöne, alte Kirche, deren innere im Stil der Renaissance gehaltene Ausstattung alle anderen des Landes in ihrem jetzigen Zustand an Pracht übertrifft, sodann einige gotische Giebelhäuser, die zierlichen, in Hausteinarbeit ausgeführten Barock- und Rokokoportale, welche sich an verschiedenen Wohnhäusern finden, nicht zu vergessen. Es sind dies wahre Juwele in ihrer Art.

In früheren Zeiten blühten in Tondern

Digitized by Google

neben dem Handel besonders die Weberei und das Spitzenklöppeln. Das letztere Gewerbe soll schon gegen 1639 von Dortmund aus eingeführt worden sein und gelangte sowohl für die Stadt selbst, als auch für ihre Umgebung zu hoher Bedeutung. Im Jahre 1780 waren an 1200 Frauen damit beschäftigt, und zu Anbeginn dieses Jahrhunderts sind noch 13 Spitzenfabriken vorhanden gewesen. Seit 1825 ist die Spitzenklöppelei sehr zurückgegangen, wird aber bis in die Gegenwart noch, wenn auch in kleinerem Umfange betrieben. Die Tonderner Spitzen sind bei der Frauenwelt des deutschen Nordens auch jetzt noch ein sehr geschätzter Gegenstand.

Westlich von Tondern, an Mögeltondern und dem schon sehr alten, früheren bischöflichen Schlosse Schackenburg vorbei, führt uns die Bahn nach dem auf einem rings von Marschlanden umgebenen Geesthügel in der Nähe des Meeres erbauten Hoyer und von da in wenigen Minuten zur Hoyerschleuse, dem bereits genannten Hafenort für die Schiffahrt nach der Insel Sylt. Zieht man von hier aus am Strande nordwärts, so gelangt man über Emmerlef mit seinem hell ins Wattenmeer hinausschimmernden Kliff, einem kleinen Steilufer, über Jerpstedt nach Ballum, dem Ausgangspunkt für die Insel Röm. Über die Brede Au hinüber führt der Weg nach Bröns, woselbst man die von Tondern über Bredebro, Döstrup und Scherrebek nach dem Norden führende Westbahn wieder erreicht. Dann folgen noch Reisby, das keine selbständige Bahnstation hat, und hierauf Hvidding. Hier ist dann die Nordgrenze des Reiches erreicht und wir betreten dänisches Gebiet. Der ganze Meeresstrand von Jerpstedt ab bis hinauf nach Jütland ist so flach, daß bei Hochfluten die Bahnlinie sogar schon überschwemmt und das Wasser bis nach Döstrup und Scherrebek hineingetrieben worden ist. Von diesen ebengenannten Ortschaften nimmt eigentlich nur das letztgenannte Kirchdorf unser besonderes Interesse in Anspruch, und zwar wegen der mannigfachen und segensreichen Bestrebungen seines geistlichen Hirten, des Herrn Pastor Jacobsen. Dieselben beruhen auf echt nationaler Basis und sind industrieller und socialer Natur, darunter ein Bankinstitut, eine

Abb. 68 Kriegerdenkmal in Hamburg.

Digitized by Google

Webeschule, mit ganz hervorragenden Leistungen, einen Arbeiterbauverein und andere die Volkswohlfahrt in hohem Maße befördernde Einrichtungen mehr.

Im Mittelalter soll fast ganz Nordschleswig vom Walde bedeckt gewesen sein, und von den Marschwiesen bei Farup nördlich von der jetzt dänischen Stadt Ripen erstreckte sich der Sage nach der Farriswald, über die ganze Halbinsel bis zum Kleinen Belt, acht Meilen lang und anderthalb Meilen breit. Im Osten sind diese Wälder noch vorhanden und ziehen sich bis Gramm, Rödding und Lintrup gegen Westen. Von hier ab fehlen aber mit nur wenigen und kümmerlichen Ausnahmen die Holzungen, weil man fort-

an Wasserläufen und Bächen, wo Binsen und Seerosen wachsen, wo dichtes mit Wachtelweizen untermengtes Gras grünt und das Vergißmeinnicht und die goldgelbe Butterblume wachsen, da hat es dennoch auch seine Reize.

Schon im bewaldeten Teil des Mittelrückens Nordschleswigs, in lieblicher, holzreicher Umgebung befindet sich der Flecken Lügumkloster, von dem hier noch einige wenige Worte gesagt seien, bevor wir von dieser Gegend Abschied nehmen wollen. Seinen Namen hat der Ort von einem ehemaligen der heiligen Jungfrau gewidmeten Kloster, das um 1173 Cisterciensermönche gegründet haben. In verflossenen Jahrhunderten

Abb. 69. Der Jungfernstieg in Hamburg.

während Holz geschlagen, aber keine jungen Bäume zum Nachwuchs gepflanzt hat. Auch durch Heidebrand entstandene Waldbrände mögen Schuld daran tragen. Stellenweise legten die Bauern sogar selbst Feuer an, wie beispielsweise bei Scherrebek, um eine Räuberbande auszurotten, die sich im Holz verborgen hielt. Die Eiche war der wichtigste Baum; auf sumpfigem Boden jedoch hatten sich besonders die Erle und die Birke angesiedelt. In den Waldungen wimmelte es von allerhand Wild; Hirsche, Rehe und Wildschweine lebten dort in großer Zahl. Auch an Wölfen soll kein Mangel gewesen sein.

Das Land im Westen ist heutzutage nackt und kahl, bei so magerem Boden, daß selbst das Heidekraut nur niedrig bleibt und das Getreide erbärmlich steht. Aber erfreute es sich keines geringen Ruhmes in den cimbrischen Landen, und bei mancherlei Anlässen ist das Wort seiner 23 Äbte gar gewichtig in die Wagschale gefallen. Vier Bischöfe von Ripen, deren Hirtenstab Lügumkloster vor Zeiten untergestellt gewesen ist, liegen in der spätromanischen und im Übergangsstil aufgeführten schönen Klosterkirche begraben. Nach der Marienkirche in Hadersleben wird sie für das schönste Bauwerk Nordschleswigs gehalten. Der anmutige und freundliche Flecken ist durch eine von Bredebro abgehende Zweiglinie mit der Westbahn verbunden. Die vormals auch hier, wie in und bei Tondern eifrig betriebene Spitzenklöppelei, die früher vielen Wohlstand in die Gegend brachte, hat nunmehr fast ganz aufgehört.

Digitized by Google

## VIII.

### Die nordfriesischen Inseln.

Röm, die nördlichste der nordfriesischen Inseln, ist ungefähr zwei deutsche Meilen lang und fünf Kilometer breit, von halbmondförmiger Gestalt, und durch das Lister Tief von Sylt getrennt. Letzteres ist eine der wenigen tiefen Wasserstraßen an der sonst so flachen deutschen Nordseeküste, und die einzige für große Schiffe zugängliche Einfahrt an diesem ganzen Areal. Die ungemein reißende Strömung verhindert auch im strengsten Winter das Zufrieren des Lister Tiefs, das sich als Römer Tief um die Südseite der Insel herum bis an deren Ostküste fortsetzt.

Der größte Teil Röms ist von Dünen bedeckt, die am Westrande auch Ketten bilden, im Inneren der Insel aber meist als Einzeldünen auftreten und an vielen Stellen dicht bewachsen sind. „Am Ostrande der Dünen, aber teilweise tief in dieselben hineingedrängt liegen die dadurch vollkommen unregelmäßig verstreuten Häuser der Insulaner, welche durch aufgeschüttete, mit Tang und Marschschlick gedeckte, durch Dünenpflanzen gefestete, hohe Wälle sich und ihre kleinen Gärten schirmend, vor dem Flugsande sich gewehrt und teilweise seiner Verbreitung andere, als die natürlichen Formen gegeben haben" (Meyn). Dazwischen finden sich mit üppigen Früchten, so besonders mit Gerste bestandene Ackerfelder.

Kirkeby im Süden belegen, ist das Kirchdorf der Insel, welche sonst noch eine Anzahl von kleineren und größeren Gehöften als Juvre, Toftum, Bolilmark u. s. f. im Nordosten, Kongsmark im Osten u. s. f. trägt. Die Bewohner sind friesischer Abstammung, und deren männlichem Teil wird große Erfahrung und Tüchtigkeit im Seemannsberufe nachgerühmt. Ihre ursprüngliche friesische Sprache, die sich heutzutage nur noch in einzelnen Ausdrücken und Worten verrät, hat dem landesüblichen Idiom des Plattdänischen weichen müssen.

Mit dem Festlande steht Röm durch Schiffahrt über Ballum oder über Scherrebek in Verbindung. Die letztere ist neueren Datums. Nach einer Fahrt von etwa fünfzig Minuten landet man bei Kongsmark, und von hier führt eine Dampfspurbahn die Passagiere in wenig Minuten nach dem Westrande der Insel, in das Nordseebad Lakolk. Den Namen hat dieses jüngste der deutschen Nordseebäder von dem jetzt in den Fluten versunkenen Dorfe gleicher Benennung erhalten, das vor Zeiten westwärts vom jetzigen Westrande des Eilands lag, und dessen Überreste bei besonders tiefer Ebbe zuweilen noch sichtbar sein sollen (Abb. 13—15).

Abb. 70. Hamburger Volkstrachten.

Sylt, die nächstfolgende Insel, zwischen 55° 3′ und 54° 44′ nördlicher Breite belegen, erstreckt sich in nordsüdlicher Richtung 35 Kilometer weit, bei einer wechselnden Breitenausdehnung von 1—4 Kilometer. Sylts Flächeninhalt beträgt 102 Quadratkilometer, 50 davon sind von Dünen bedeckt, die im Norden, bei Liſt, über 80 Meter Höhe erreichen und sowohl am nördlichen, als auch am südlichen Teile der Insel ein Hochgebirge im kleinen darstellen, das die verschiedenartigsten Bildungen von Längs- und Querthälern aufweist und auch kleine Binnengewässer enthält. Hinter den Dünen kommt das Heideland und auf dem weit nach Osten zurück-

Digitized by Google

Abb. 71. Denkmal für Matthias Claudius bei Wandsbek.

gestreckten mittleren Teile der Insel das fruchtbare Marschland mit den Dörfern Keitum, Archsum und Morsum. Nahe bei der äußersten Spitze dieses Vorsprungs gegen Norden liegt das Morsumkliff, an dessen Steilabhang die Schichten des oberen Miocängebirges in der Gestalt von Limonitsandsteinen, Glimmerthon und Kaolinsand zu Tage treten. Das Kliff selbst steigt im Munkehoi (Mönchshügel) bis zur Höhe von 23 Meter über den Spiegel der Nordsee auf. Auch noch an anderen Stellen der Insel, so in der Nähe des Roten Kliffs bei Wenningstedt, können diese tertiären Bildungen anstehend beobachtet werden.

Der mittlere Teil des Eilands trägt an der Westseite die beiden Ortschaften Westerland und Wenningstedt. In diesen beiden konzentriert sich auch das eigentliche Badeleben. Westerland, das 1900 das 43. Jahr seines Bestehens als Nordseebad feiert und bisher von weit über 100 000 Badegästen besucht worden ist, trägt im Höhepunkt der Saison durchaus den Charakter eines Badeortes ersten Ranges. Große Gasthöfe, breite und saubere Straßen, flankiert von schön gebauten Ziegelhäusern, in jeder Beziehung gut ausgestattete Kaufläden und ein imposantes, in den Jahren 1896—1897 erbautes Kurhaus lassen uns ganz und gar vergessen, daß wir uns auf einer einsamen Insel im Wattenmeer befinden. Am merkwürdigsten ist das Leben am Strand, das auf den ersten Anblick völlig einem bunten Jahrmarktreiben gleicht. Am Abhang der Düne und teilweise über diese selbst hin zieht sich die lange hölzerne Wandelbahn und längs derselben haben die hauptsächlichsten Gasthöfe Westerlands zur Bequemlichkeit ihrer Kurgäste besondere Strandhallen erbaut. Dort erhebt sich auch der kleine Musiktempel für die Kurkapelle, deren Töne sich freilich gegenüber der brausenden, wenn auch etwas monotonen Symphonie, welche die Wellen der Nordsee hier aufspielen, zuweilen recht ärmlich aus-

Abb. 72. Vierländerin. Studie von Friedrich Kallmorgen.

Digitized by Google

nehmen. Am Strand aber reiht sich Zelt an Zelt und Burg an Burg. So nennt man die aus dem feinen weißen Ufersande von den Badegästen aufgeführten Bauten, in ihrer primitivsten Einrichtung einfach Umwallungen, die eine Vertiefung im Sande umschließen, in welche Stühle, Bänke, Tische oder auch Zelte gestellt werden, und deren jede einen kleineren

Abb. 73. Bauernhäuser von Neuengamme.

oder größeren Flaggenmast oder auch nur eine einfache Stange besitzt, von welchen herab die Fahne des Landes weht, dessen Angehöriger der Burgbesitzer ist. Ein ungemein farbenreiches, vom Lärmen und geschäftigen Treiben von Tausenden von Menschen, Großen wie Kleinen belebtes Bild ist's, das so entsteht, und zu dem die Wogen ihr sich ewig gleichbleibendes Lied bald im gemächlichen Andante, bald im Allegro furioso singen.

Wie an vielen anderen Stellen auf unserer Erde, so berühren sich auch hier die Gegensätze. Gleich hinter dem Badestrande mit seinem frisch pulsierenden Leben steht ein dunkles Mauerviereck. „Heimatstätte für Heimatlose" besagen die Worte an der Eingangspforte. Der stille und friedliche Raum birgt eine große Anzahl von Gräbern; jedes derselben trägt ein einfaches Kreuz, dessen Inschrift Auskunft gibt über den Tag, da der hier Bestattete in die kühle Erde gebettet worden ist, und über die Stelle, wo er gefunden wurde. Nur eine einzige Grabstätte nennt auch noch den Namen des Toten, der unter

Digitized by Google

dem Hügel schläft, von allen den übrigen armen Schiffbrüchigen aber, welche das Meer an den Sylter Strand geworfen hat, kennt man weder „Nam' noch Art". Vor 45 Jahren; am 3. Oktober 1855 hat man hier den ersten Heimatlosen in die kühle Erde gesenkt, und seither sind über 40 Strandleichen an dieser Stelle geborgen worden. Wenn das so recht wehmutsvoll stimmende Fleckchen Land heute in so gutem Stande gehalten und im vollen Sinne des Wortes eine Heimatstätte für Heimatlose geworden ist, so gebührt das Verdienst hierfür in allererster Linie einer deutschen Fürstin auf einem fremden Throne, der rumänischen Königin Elisabeth. Im Sommer 1888 weilte sie auf Sylt, hat den kleinen Friedhof oft besucht, seine Gräber mit Blumen geschmückt und für denselben einen großen Granitblock gestiftet, in welchen die folgenden, vom verstorbenen Hofprediger Kögel gedichteten schönen Verse eingemeißelt stehen:

Wir sind ein Volk, vom Strom der Zeit
Gespült zum Erdeneiland,
Voll Unfall und voll Herzeleid,
Bis heim uns holt der Heiland.
Das Vaterhaus ist immer nah,
Wie wechselnd auch die Lose —
Es ist das Kreuz von Golgatha
„Heimat für Heimatlose".

Ein schärferer Kontrast, als derjenige zwischen Westerland und dem etwa 4,5 Kilometer nördlich davon belegenen Wenningstedt ist kaum denkbar. Hier alles noch im ursprünglichen Zustande, keine großen Gasthöfe, keine Kurhäuser, keine Kurtaxe, nur etliche strohbedeckte Friesenhäuser, dort der gesamte Komfort des modernen Modebades, hier idyllische Ruhe, dort geräuschvolles Badeleben. Wenningstedt liegt am Ostabhange einer alten auf hohem Steilufer aufsitzenden Dünenkette, mitten in der Sylter Heide und etwa fünf bis zehn Minuten vom Strande selbst entfernt, zu dem eine breite und bequeme Holztreppe hinabführt. In landschaftlicher Beziehung bietet der Ort selbst nicht viel, um so schöner und herrlicher ist aber seine Umgebung. Ein kurzer Spaziergang bringt uns an diejenige Stelle, wo sich die Natur Sylts am großartigsten entfaltet, an den Steilabsturz des Roten Kliffs mit einer der wundervollsten Fernsichten, die man überhaupt an der deutschen Nordseeküste haben kann. Eine der darauf befindlichen Einzeldünen, der Uwenberg, erreicht die Höhe von 46 Meter über dem Meeresspiegel. Auf luftiger Höhe des Kliffs steht ein im großen Stil erbauter Gasthof, das Kurhaus von Kampen. Dessen Erbauung soll, wie man sich erzählt, den Westerländern

Abb. 74. Vierländer.

Abb. 75. Einfahrt der Heuernte auf den Hof eines Bauerngutes in Kurslak.

Digitized by Google

Abb. 76. Wohnstube mit geöffnetem Wandbett in einem Bauernhaus in Neuengamme.

wegen der für ihren Badeort zu fürchtenden Konkurrenz ein arger Dorn im Auge gewesen sein. Mehr landeinwärts liegt das Dorf Kampen selbst mit einer Rettungsstation für Schiffbrüchige und seinem weit auf das Meer hinaus und über die Insel dahinschauenden 35 Meter hohen Leuchtturm, dessen Fuß selbst schon 27 Meter über dem Meeresspiegel liegt. Nahebei sieht man auf etliche Hünengräber, wie denn die Insel Sylt im wahrsten Sinne des Wortes mit solchen Grabhügeln aus grauer Vorzeit überdeckt ist. Der schönste davon ist der Denghoog ganz dicht bei Wenningstedt, der „Gerichtshügel", wie sein friesischer Name besagt. Der Denghoog ist ein sogenannter Gangbau und stellt in seiner heutigen Gestalt einen etwa $4^1/_2$ Meter hohen Hügel dar, dessen Erdmauern ein aus mächtigen, teilweise ganz herrliche Gletscherschrammen tragenden und glatt polierten Findlingen aufgemauertes Gewölbe, die Steinkammer, decken. Letztere war von Westen her durch einen gepflasterten Gang zu betreten. Die mannigfachen Gegenstände, welche in diesem Grab aus der jüngeren Steinzeit gefunden wurden, so Knochenreste, Thonwaren, Steingeräte, Bernsteinperlen, Holzkohlen u. s. f. befinden sich im Museum vaterländischer Altertümer zu Kiel.

Vor Wenningstedt, draußen im Meer, liegt das alte Wendingstadt mit dem berühmten Friesenhafen, das am 16. Januar 1300 (nach anderen Ansichten vielleicht erst 1362) von den Fluten verschlungen worden ist. Noch im Jahre 1640 waren die Überreste der alten Stadt etwa eine halbe Meile weit von der Küste bei tiefer Ebbe sichtbar. Heute erinnert nur noch der kleine Ort Wenningstedt an diese vergangenen Zeiten, über den Ruinen Wendingstadts aber rollen die Wogen der See.

Am Strande entlang wandern wir nordwärts, unter den Abhängen des Roten Kliffs vorbei, das seinen Namen eigentlich nicht ganz mit Recht trägt, denn die Farbe seines

Digitized by Google

zumeist aus diluvialen Gebilden bestehenden Steilabstürzes ist eher gelblich, als rot. Bald sind wir mitten in die großartige Dünenlandschaft gelangt, die hier beginnt und sich bis an die Nordspitze der Insel hinauf zieht. Die gewaltigen, beweglichen Sandberge bildet vorzugsweise der Nordwestwind und treibt dieselben nach Südosten zu, in der vorherrschenden Windrichtung weiter. Man hat berechnet, daß ihr jährliches Vordringen bis sechs Meter betragen kann. Schon im verflossenen Jahrhundert wurde der Versuch gemacht, den Sand der Dünen durch rationelles Bepflanzen mit gewissen Gewächsen, so mit dem Halm, dem Sandhafer und der Dünengerste festzulegen. Diese Pflanzen besitzen nämlich sehr lange und ausdauernde Wurzelstöcke, die sich weit hinein in den Sand bohren und denselben binden. Derartige Dünenkulturen lagen besonders den Frauen ob. In neuerer Zeit wird diese Methode in großem Maßstabe angewendet, und seit 1867 ist diese Arbeit Sache des Staates selbst. Im verflossenen Jahrzehnt sind jährlich etwa 16000 Mark für die Bepflanzung der Sylter Dünen verausgabt worden.

Zum weiteren Schutze des Strandes führt man in der Gegenwart kostspielige Pfahl- und Steinbuhnen auf, so beispielsweise im Zeitraum von 1872—1881 20 Stück, welche allein einen Aufwand von 596550 Mark verursacht und deren Unterhaltung von 1875—1881 beinahe 60000 Mark gekostet hat. Seither sind noch eine ganze Reihe weiterer solcher Bauten hinzugekommen, und unablässig ist die Regierung bemüht, ihr möglichstes für die Erhaltung des Strandes zu thun.

Achtzehn Kilometer nördlich von Westerland zeigen sich auf einer grünen Oase die Häuser der kleinen Ortschaft List, im Westen von gewaltigen Dünenzügen geschützt, im Norden und Osten von den Wellen des Wattenmeeres bespült, das hier als tiefe Bucht in die Nordspitze der Insel eingreift, und der Königshafen genannt wird. Derselbe muß einst eine immerhin beträchtlichere Tiefe gehabt haben, denn im Jahre 1644 lagen darin die verbündeten holländischen und dänischen Flotten, welche Christian IV. von Dänemark angriff und schlug. In der Gegenwart ist der Königshafen mehr und mehr versandet. Am Ufer des Wattenmeeres selbst hat die deutsche Gesellschaft zur Rettung Schiffbrüchiger ein Bootshaus erbaut, und ganz dicht dabei liegt, vom Sande schon halb überdeckt, das Wrack eines größeren Fahrzeugs, das hier gestrandet ist.

Das äußerste Nordende der Insel wird von der sandigen Halbinsel Ellenbogen gebildet, welche zwei 18 und 20 Meter hohe Leuchtfeuer trägt, der Ost- und der Westleuchtturm, wichtige Orientierungspunkte für die in das Lister Tief einsegelnden Schiffe.

Abb. 77. Diele in einem Bauernhaus in Kurslak.

Den Rückweg von List nehmen wir längs des Wattenmeeres und haben nun die Gelegenheit, die zahlreichen Vögel aller Art, als Möven, verschiedenerlei Enten, Strandläufer, Eidergänse, Seeschwalben, Kiebitze u. s. f. zu beobachten, welche die weiten Dünenketten und die da-

Digitized by Google

Abb. 78. Schloß Friedrichsruh. Einfahrtsthor und Hauptansicht.

zwischen gelegenen Thäler bevölkern. Im Frühjahr wird hier zuweilen eifrig nach Möveneiern gesucht, und die bewaffnete Staatsgewalt der Insel hat mehr als genug zu thun, um die Nester dieser Vögel vor der Ausraubung heutegieriger Eiersucher zu schützen. In verflossenen Jahren, bevor das Eiersammeln verboten war, sollen jährlich an 50000 Stück davon in den Lister Dünen aufgelesen worden sein. An der Vogelkoje, welche sich auf unserem Wege befindet — sie soll die älteste auf den nordfriesischen Inseln und schon im Jahre 1767 hergestellt worden sein —, gehen wir nicht vorbei, ohne nicht auch einen Blick hineingeworfen zu haben. Es ist, wie auch alle übrigen Einrichtungen dieser Art, ein viereckiger Teich, von dichtem Gebüsch, das aus Weiden, Eschen, Pappeln und anderen Bäumen und Gesträuchen besteht, umgeben, und an jedem Ende mit einem immer enger werdenden und schließlich mit Netzen überspannten Kanal, einer Pfeife, versehen. Gezähmte Enten verschiedener Art locken die wilden an, die in die Pfeifen und von da in die Netze geraten und dort ergriffen werden. Bis 150 Vögel sind auf ein einziges Mal in einer solchen Vogelkoje gefangen worden, deren es auf Sylt, Amrum und Föhr zusammen elf gibt. Im Jahre 1887 wurden auf diesen drei Inseln zusammen etwa 56000 Stück Enten in den Vogelkojen gefangen.

Abb. 79. Das Schlaf- und Sterbezimmer des Fürsten Bismarck.

Einen nicht minder

Abb. 80. Schloß Friedrichsruh. Zimmer im Erdgeſchoß.

guten Einblick in das Tierleben des Wattenmeeres gewährt uns ein zur Ebbezeit von Liſt nach Kampen oder umgekehrt unternommener Spaziergang. Da liegen leere Gehäuſe des Wellhorns, dort ein wabenpäckchenartiges Gebilde, die leeren Eiſchalen dieſer Schnecke (Buccinum undatum, L.). Hier hat ein ſeltſames Tier, der Einſiedlerkrebs (Pagurus Bernhardus, L.), ſeinen nackten Hinterleib zum Schutze in ein leeres Wellhorn geſteckt. In den von der Flut zurückgelaſſenen Waſſertümpeln wimmelt es von kleinen Nordſeekrabben (Crangon, vulgaris, L.), welche die Watten bevölkern und hier in Menge gefangen werden, dichte Haufen von Muſcheln aller Art, ſo Cardium, Pecten, und vor allem die Mießmuſchel (Mytilus edulis) haben die Wellen auf dem Lande aufgetürmt und dazwiſchen lagern zahlloſe Leichen von Quallen, welchen der Rückzug des Waſſers das Leben gekoſtet hat. Hier und da trifft man auch auf Fiſche, die ſich nicht rechtzeitig mit den Wellen auf und davon gemacht haben, und häufig auf leere Auſternſchalen, welche die Wogen von den im Wattenmeere vorhandenen Auſternbänken losſpülten. Die Befiſchung dieſer letzteren hat in vergangenen Zeiten den Bewohnern des Wattenmeeres reichen Erwerb gebracht. Seit 1587 hatte Friedrich II.

Abb. 81. Das Mauſoleum des Fürſten Bismarck in Friedrichsruh.
(Nach einer Photographie von H. Breuer in Hamburg.)



Digitized by Google

Abb. 82. Rathaus in Altona.
(Nach einer Photographie von M. Kruse in Altona-Ottensen.)

den Pächtern des Fangrechtes zu erlegende Summe noch 2000 Thaler, im Jahre 1879 mußten Hamburger Herren 163000 Mark dafür zahlen.

Die Austernbänke, deren es in Sylt etwa elf gibt, liegen am Rande der tiefen Rinnen des Wattenmeeres, ihre Ergiebigkeit ist aber allmählich immer geringer und geringer geworden, indem man dieselben zweifelsohne zu stark ausgebeutet hat. So ist denn im letzten Jahrzehnt ihre Befischung ganz und gar eingestellt worden. Doch sorgen die Austernzuchtanstalten bei Husum einigermaßen für Ersatz dieses Leckerbissens, den schon anno 1565 der ehrsame Johannes

von Dänemark ihre Ausbeutung als ein Recht der Krone in Anspruch genommen und vom 1. September bis zum Mai wurde der Fang dieses Schaltieres betrieben. Im Jahre 1746 betrug die von

Abb. 83. Altona. Palmaille mit Blücherdenkmal.
(Nach einer Photographie von M. Kruse in Altona-Ottensen.)

Digitized by Google

Petrejus, Pastor zu Odenbüll auf Nordstrand, „vor ein Fürsten Essen geachtet“. Allerdings ist auch hier die Nachfrage größer, als die Produktion, und meist sind schon im Januar keine Husumer Austern mehr zu haben. Noch im Anfang des neunzehnten Jahrhunderts kosteten 1000 Stück Austern an der Westküste Schleswig-Holsteins eine Mark, in den letzten Fangjahren war der Preis schon auf 40—50 Mk. gestiegen und dürfte in Zukunft ein beträchtlich höherer werden, falls der Austernfang hier wieder aufblühen sollte. Im Dezember des verflossenen Jahres galten 100 Stück Husumer Austern an Ort und Stelle 18 Mk.

Auch Seehunde leben im Wattenmeere, und die Jagd auf diese klugen, den Fischgründen aber äußerst verderblichen Tiere wird von den Badegästen auf den nordfriesischen Inseln nicht selten als Sport geübt. Jährlich sollen am Sylter Strande etwa 100 Stück davon geschossen werden (vergl. Abb. 37).

Von Kampen aus schlagen wir den Weg über das Heidedorf Braderup nach Munkmarsch ein, der heutigen Landungsstelle für den Schiffsverkehr mit Sylt, nachdem der frühere Hafen der Insel bei Keitum im Laufe der Jahre so versandete und verschlickte, daß er seit 1868 nicht mehr benützt werden konnte. Mehrere Dampfer halten die Verbindung Sylts mit dem Festlande einigemal am Tage aufrecht, außerdem ist das Eiland aber auch noch von Hamburg aus auf dem direkten Seewege zu erreichen, und zwar dreimal wöchentlich über Helgoland, täglich aber für die aus dem Westen Deutschlands kommenden Reisenden über Bremerhaven-Helgoland-Wyk, jedoch derart, daß die Passagiere zur Fahrt auf dem Wattenmeere selbst auf kleinere Dampfer übersteigen müssen. Für denjenigen, welcher die Seekrankheit fürchten sollte, ist die Reise über Hoyerschleuse immer das geringere Übel, wenn auch dabei die Gefahr, Ägir opfern zu müssen, nie ganz ausgeschlossen ist. Von Munkmarsch führt eine vier Kilometer lange Kleinbahn nach Westerland.

Am Panderkliff vorbei lenken wir unsere Schritte nach dem freundlichen Keitum,

Abb. 84. Klopstocks Grab.
(Nach einer Photographie von M. Kruse in Altona-Ottensen.)

einem etwa 870 Einwohner zählenden hübschen Orte, mit freundlichen Häusern, netten Gärten und schönen Bäumen in denselben, ein sonst für Sylt mit seinen baumlosen Heiden und wenigen vom Winde im Baumwuchse gedrückten Hainen ziemlich seltener Anblick, den wir nur an den vor dem Westwinde geschützten Stellen der Ostseite des Eilandes genießen können. Keitum hat eine schöne, dem heiligen Severinus geweihte Kirche, deren hoher Turm den Schiffern des



Digitized by Google

Wattenmeeres als Merkzeichen gilt, und ist das Kirchdorf für Archsum, Tinnum, Kampen, Braderup, Wenningstedt und für Munkmarsch. Hier ist der berühmte schleswigholsteinische Patriot Uwe Jens Lornsen geboren, dem sein Heimatsdorf ein hübsches Denkmal gesetzt hat, und hier befindet sich auch das Sylter Museum, eine Gründung des verstorbenen und um die Geschichte der nordfriesischen Inseln sehr verdienten Lehrers C. P. Hansen.

Wenige Kilometer von Keitum treffen wir das niedrig gelegene Dorf Archsum mit

sich eine Eisbootstation, die wir etwas näher kennen lernen wollen. Wenn nämlich bei eintretendem starken Froste das Wattenmeer sich mit Eis überzieht, nicht mit einer zusammenhängenden Decke, sondern mit unzähligen, von den Wellen und den Strömungen stetig übereinander geschobenen Eisschollen, die zuweilen zu eisbergähnlichen mächtigen Bildungen werden, so hört die gewöhnliche Postverbindung der nordfriesischen Inseln, vermittelst der Postfahrzeuge und Dampfer auf, und das Eisboot tritt an ihre Stelle (Abb. 7 u. 8).

Abb. 85. Neumühlen.

den Resten eines alten Burgwalles an, der Archsumburg, welche vom Volksmund dem Zwingherrn Limbek zugeschrieben wird. Das Dorf hatte unter der Sturmflut von 1825 viel zu leiden. Wenn wir von hier aus unsere Wanderung ostwärts ausdehnen, so betreten wir schon nach kurzer Zeit die hafeisenförmig angelegte Ortschaft Morsum mit ihrem bleigedeckten und turmlosen Gotteshause.

Über das uns schon bekannte Morsumkliff steigend, statten wir noch dem östlichsten Punkte Syltś, Näs Odde oder Nösse, einen kurzen Besuch ab. In Näs Odde befindet

So gelangt dann die Post, zuweilen mit recht unliebsamem Aufenthalt von 13—14 Stunden, an ihr Ziel! Wenn die Eisdecke die nötige Festigkeit erlangt hat, um Pferde und Gefährt zu tragen und ein zusammenhängendes Ganzes bildet, dann kommt wohl auch der von Rossen gezogene Schlitten zur Postbeförderung in Betracht. Im Winter 1899—1900 sind zwischen Ballum und Röm in jeder Richtung 26 schwierige Eisfahrten verrichtet worden, zwischen Rodenäs und Näs Odde 28 ebensolche, zwischen Husum und Nordstraud 18, u. s. f.

Neun Kilometer südwärts von Wester-

Digitized by Google

Abb. 86. Blankenese und Süllberg, vom Bismarckstein gesehen.
(Nach einer Photographie im Verlag von Conrad Döring in Hamburg.)

land grüßen uns die wenigen Häuser von Rantum, dem südlichsten Dorfe auf der Insel, vor Zeiten ansehnlich und wohlhabend, aber durch die Fluten und die landeinwärts wandernden Dünen zu einem der ärmsten Dörfer herabgesunken. Die im Jahre 1757 aufgeführte Kirche Rantums, deren Vorgängerin schon einmal wegen Gefahr der Verschüttung durch die Sandberge abgebrochen werden mußte, war bereits 1802 zur Hälfte von den Dünen bedeckt und mußte ebenfalls wieder abgerissen werden. Am 18. Juli 1801 bestieg der Prediger zum letztenmal die

Abb. 87 Blankenese, vom Süllberg gesehen.

Digitized by Google

Abb. 88. Hafeneinfahrt von Cuxhaven.

schon vom Sande umgebene Kanzel. Auch die alte Rantumburg, auf welcher in den älteſten Zeiten die Sylter ihre Landtage abhielten, iſt jetzt vom Sande begraben. Bei anhaltendem Oſtwinde ſollen die Spuren vergangener Dörfer, Kirchen, Wohnſtellen und Brunnen draußen im Waſſer vor Rantum noch deutlich zu erkennen ſein.

Eine nicht minder großartige Dünenlandſchaft, als der Nordflügel der Inſel aufweiſt, zeigt auch deren ſüdliches Ende, das bei Hörnum in einer Art Hochſtrand endigt.



Abb. 89. „Alte Liebe“ bei Cuxhaven.

Daß Sylt einen verhältnismäßig geringen, nur in geſchützter Lage gedeihenden Baumwuchs hat — einige Gehölzanpflanzungen, die jedoch auch an Verkrüppelung durch den Weſtwind leiden, ſind der Viktoriahain und der Lornſenhain im Centrum der Inſel —, das wurde ſchon angedeutet. Die Flora bietet aber ſonſt allerlei Intereſſantes und Schönes, und als be-

Digitized by Google

sonderes Curiosum wird angeführt, daß alpine Formen von Enzian darunter sind.

In verflossenen Jahrhunderten hatten die Sylter, wie auch die Bewohner der anderen nordfriesischen Inseln ihre besondere Tracht, die in der Gegenwart ganz und gar abgekommen ist. „Die Weiber aber", so hat in der ersten Hälfte des achtzehnten Jahrhunderts Herr Erich Pontoppidan in seinem Theatrum Daniae gemeint, „distinguieren sich durch ihre lächerliche Kleidung am allermeisten. Ihre Haare tragen sie ganz lang herabhangend, und zieren einen jeden Zopff, mit verschiedenen Meßingen Ringen Rechen-Pfennigen, und dergleichen Possen. Ihre Wämbse sind weit, und bestehen aus lauter Falten; und ihre Röcke sind gar nicht nach der Ehrbarkeit eingerichtet, indem sie kaum bis über die bloßen Knie hinunterreichen, gleich wie vormals an denen Spartanischen Weibern, denen sie sich auch an Muth und Herz gleichen." Die Bevölkerung Sylts zählt gegenwärtig etwa 4000 Seelen, die Zahl der im Jahre 1899 in Westerland und Wenningstedt zusammen anwesenden Kurgäste betrug 12695, im Jahre 1890 nur erst 7300.

Abb. 90. Insel Neuwerk.

Südlich von Sylt, südwestlich von Föhr, von der ersteren Insel durch das Fartrapp-Tief, von letzterer durch das Amrumer Tief getrennt, liegt das Eiland Amrum, 10 Kilometer lang, bis 3 Kilometer breit,

Digitized by Google

und 30 Kilometer vom Weſtrande des ſchleswig-holſteiniſchen Feſtlandes entfernt. Amrum iſt nicht mit Unrecht als kleines Sylt bezeichnet worden, mit dem es in ſeiner Beſchaffenheit viel Ähnlichkeit hat. Dem hochliegenden (16—20 Meter über dem Meer) diluvialen Hauptkörper der Inſel ſind in deſſen öſtlichen Buchten ſchmale, ſandige Marſchbildungen angelagert, eine Dünenkette folgt dem ganzen Verlaufe der Inſel, und nördlich wie ſüdlich bildet dieſelbe, über dem Hauptkörper hinausragend, eine eigene Dünenhalbinſel. Die ſcharf abgebrochenen Thales dort. Es iſt dies ein von hohen Dünenwällen eingerahmtes, von dieſen aber auch ſchon verſchüttet geweſenes 100 Schritt langes, und 80 Schritte breites Thal mit 22 verſchiedenen Steinkreiſen von verſchiedener Form und Größe, mit und ohne Thorſetzungen, die — leider! — zum Teil beim Deichbau benutzt worden ſind.

Ein gewaltiger Leuchtturm im Süden Amrums, deſſen Laterne (Drehfeuer) in 67 Meter Meereshöhe leuchtet und 22 Seemeilen weit ſichtbar iſt, der höchſte an der deutſchen Nordſeeküſte, gewährt einen guten

Abb. 91. Scharhörnwatt.

Ränder, die wir auf Sylt in den verſchiedenen Kliffbildungen kennen gelernt haben, fehlen Amrum bis auf eine einzige Stelle an der Oſtſeite, wo das jüngere Diluvium ſich kliffartig bis zur Höhe von 12,6 Meter aus dem Wattenmeer erhebt. Amrums Bewohner beanſpruchen, der edelſte Stamm unter den Friesen zu ſein, beſtehen aus ca. 900 Seelen und leben von Schiffahrt, Fiſcherei und Ackerbau. Für den Altertumsforſcher beſitzt Amrum großes Intereſſe, befindet ſich doch nordweſtlich von Kirchdorf Nebel und ſüdweſtlich von Norddorf die altheidniſche Opferſtelle des Skalnas-

Überblick über das Eiland und ſeine Umgebung, über Föhr, die Halligen, die der Inſel im Weſten vorgelagerte Sandbank Kniepſand u. ſ. f. Im Norden ſtehen die Häuſer von Norddorf, ſchon auf der ſüdlichen Hälfte desſelben das Haupt- und Kirchdorf Nebel mit der alten St. Clemens-Kirche und dem intereſſanten Friedhofe, und ſüdlich davon das Süddorf. Auf Amrum ſind in den jüngſtverfloſſenen Jahren mit allem Komfort der Neuzeit ausgerüſtete Badeetabliſſements entſtanden. Dahin gehört Wittdün mit ſchönem Kurhaus und vorzüglich eingerichteten Gaſthöfen an der

Digitized by Google

Abb. 92. Helgoland aus der Vogelperspektive.

Südseite. Von dort führt eine Dampfspurbahn die Badegäste an den Badestrand auf Kniepsand. Etwa 4 Kilometer nordwestlich von Wittdün treffen wir mitten in den Dünen, am Fuße der 29 Meter hohen Satteldüne das gleichnamige Hotel mit eigenem, durch eine Pferdebahn mit dem Gasthofe verbundenen, ebenfalls auf Kniepsand belegenen Badestrande (Abb. 23 u. 24).

Für eine direkte Verbindung Amrums mit verschiedenen Stellen der deutschen Nordseeküste während des Sommers ist bestens

Abb. 93. Helgoland, von der Düne gesehen.
(Nach einer Photographie von F. Schenstu in Helgoland.)

Digitized by Google

gesorgt. Dampfer der Nordseelinie vermitteln dieselbe, sowohl von Bremerhaven ab, als auch von Hamburg aus, beide Fahrten über Helgoland. Wer eine allzulange Seefahrt scheut, kann Amrum aber auch von Husum aus erreichen; diese interessantere Reise führt durch die Inselwelt der Halligen hindurch. Noch bequemer aber ist der Weg über Niebüll und Wyk auf Föhr.

Abb. 94. Mönch und Predigtstuhl.
(Nach einer Photographie von F. Schensky in Helgoland.)

Die Landungsbrücke für alle Dampfer befindet sich in Wittdün.

Wesentlich anders als der Boden der drei nordfriesischen Inseln, die wir bisher kennen gelernt haben, ist der Untergrund der übrigen, hierher gehörigen Eilande beschaffen. Derselbe besteht nämlich größtenteils aus Marschboden. Föhr macht davon allerdings insofern eine kleine Ausnahme, als dessen südwestlicher Teil, etwa zwei Fünftel des ganzen Areals dieser Insel, hochliegendes Geestland, das übrige aber Marschland ist. Neben Föhr kommen hier in Betracht die Eilande Pellworm und Nordstrand und die zehn Halligen, als Oland, Langeneß-Nordmarsch, Gröde mit Appelland, Habel, Hamburger Hallig, Hooge, Nordstrandisch-Moor, Norderoog, Süderoog, Südfall. Pohnshallig hat seine Eigenschaft als selbständige Insel verloren infolge seiner Verbindung mit Nordstrand durch einen Damm, und ist nur mehr noch als ein Vorland dieses letzten Eilandes zu betrachten. Die südliche Begrenzungslinie dieser ganzen Inselwelt bildet der Hever.

Föhr hat einen Umfang von 37 Kilometer, einen Flächeninhalt von 82 Quadratkilometer und seine Marschen sind durch starke Deiche gegen den Anprall der Nordseewogen geschützt. Im Westen der Insel tritt an die Stelle des gewöhnlichen Deiches ein gewaltiger Steindeich, dessen Gesamtlänge zur Zeit über 3500 Meter beträgt. Zur Verstärkung der Deiche Föhrs, die voraussichtlich im Jahr 1900 beendet sein wird, sind 362 000 Mark (als 4. und letzte Rate) in den Staatshaushaltsplan des Königreichs Preußen für 1900 eingestellt worden.

Der Flecken Wyk im Südosten ist die bekannteste und wichtigste Ortschaft der Insel Föhr, berühmt durch sein seit 1819 bestehendes Nordseebad, das in der ersten Hälfte des neunzehnten Jahrhunderts ein Sammelplatz der dänischen Aristokratie gewesen ist. Die Könige Christian VIII. und Friedrich VII. hielten sich gerne hier auf. Wyk ist noch immer im stetigen Aufschwung begriffen, und 1899 wurde das Bad von 5169 Kurgästen besucht. Der Verein für Kinderheilstätten an den deutschen Seeküsten hat hier eine Kinderheilanstalt gegründet, ein Liebeswerk, das in erster Linie armen Kindern aus allen deutschen Gauen zu gut

Digitized by Google

Abb. 95. Helgoland. Das Oberland und die Nordspitze.
(Nach einer Photographie von F. Schensky in Helgoland.)

Abb. 96. Helgoländerinnen.
(Nach dem Gemälde von Bennewitz von Loefen jr.)

kommt, und in neuester Zeit ist an der Südseite von Föhr und nahe bei Wyk ein Nordsee-Sanatorium entstanden, das bezweckt, der leidenden Menschheit einen verlängerten Aufenthalt an der See zu ermöglichen und als Herbst- und Winterstation dienen soll.

Neben Wyk, das bei der Volkszählung von 1895 von 1154 Menschen bewohnt war, liegen noch eine große Anzahl von Dörfern auf dem im ganzen von etwa 5000 Menschen bevölkerten Eilande Föhr, so Alkersum, Boldixum, Goting, Nieblum, Övenum, Uetersum u. s. f. Der höchste Punkt der Insel ist der 13 Meter hohe Süllwert bei Wittsum am Südrande Föhrs. Etwas östlich davon, bei Borgsum ist ein alter Burgwall, dessen Errichtung ebenfalls auf den uns schon von Sylt her bekannten Ritter Claes Limbek, einen Vasallen König Waldemars von Dänemark, zurückgeführt wird. An Grabhügeln und anderen Denkmälern aus prähistorischer Zeit fehlt es auf Föhr ebensowenig als auf Sylt oder Amrum.

In Nieblum steht die große St. Johannis-Kirche, eine der größten Landkirchen des Landes, 58 Meter lang. Die Nordseite des Schiffes besitzt Stroh-, der übrige Teil des Gotteshauses Bleibedeckung. St. Johannis ist die Mutterkirche Föhrs, das außerdem noch im Westen, östlich von Uetersum die St. Laurenti-Kirche und im Osten, in Boldixum ein dem heiligen Nikolaus geweihtes Gotteshaus hat. Eine Anzahl von Kirchen sind im Verlaufe der Zeiten durch die Fluten in die Tiefe gerissen worden, so beispielsweise die Hanumkirche, von der in einem Hause von Midlum noch Balken vorhanden sein sollen.

Digitized by Google

Das Föhringer Land ist gut bebaut; üppige Kornfelder und fruchtbare Wiesen bedecken es, und viel Wohlstand ist auf dem Eilande zu finden. Ihre reizende, durch schöne, große, in Filigranarbeit ausgeführte Silberknöpfe ausgeschmückte Nationaltracht haben die Föhringerinnen noch nicht in dem Maße abgelegt, wie die Frauen von Sylt. Die erheblichen Kosten bei der Neuanschaffung des Kleides mögen immerhin an dem allmählichen Verschwinden der Tracht auch auf Föhr Schuld tragen (Abb. 25—29).

Nordstrand und Pellworm sind Reste der großen Insel Nordstrand, welche die Sturmflut 1634 zerrissen und zerstört hat. Das übriggebliebene östliche Stück ist das heutige Nordstrand, das westliche Pellworm, ein Ueberbleibsel vom Mittelstück bildet die Hallig Nordstrandisch-Moor (vgl. hier den Abschnitt über die Sturmfluten, S. 26).

Das 8 Kilometer lange und ebenso breite Nordstrand wurde nach der Katastrophe von 1634 von Herzog Friedrich III. von Gottorp Brabantern und Niederländern zur Eindeichung überlassen, nachdem sich die von der Sturmflut übriggebliebenen früheren Bewohner zum Teil geweigert hatten, wieder auf die Insel zurückzukehren. Gegenwärtig besteht es aus 6 Kögen und wird von etwas über 2400 Menschen bewohnt. Von den vor 1634 vorhanden gewesenen Gebäuden ist nur noch die Vincenzkirche zu Odenbüll erhalten, zugleich das einzige, das die Fluten damals verschonten. Der in diesen Blättern mehrfach genannte Chronist Johannes Petrejus, gestorben 1608, war hier Pastor. Die Vincenzkirche ist ein turmloser Ziegelbau auf hoher Werft mit schöngeschnitztem Altar aus dem Ende des fünfzehnten Jahrhunderts.

Pellworm ist 8 Kilometer lang und 7 Kilometer breit, von mächtigen Deichen, darunter im Westen ein riesenhafter Steindeich, umwallt. Es bildete früher ein sehr hohes Marschland, das aber infolge einer beträchtlichen Lagerung des Bodens in den letzten Jahrhunderten gegenwärtig unter gewöhnlicher Fluthöhe liegt. Das Moor unter der Marsch ist zusammengepreßt, und so wurde die Marscherde selbst allmählich dichter. An den in der Mitte der Insel belegenen „großen Koog" gliedern sich 10 weitere, verschieden eingedeichte, aber, wie betont, von einem einheitlichen Außendeich umzogene Köge an.

Zwei Kirchspiele befinden sich auf der Insel, die alte Kirche und die neue Kirche. Die erstere, ein sehr merkwürdiges und mit verschiedenen, interessanten Kunstschätzen ausgestattetes Gotteshaus, aus dem Anfang des elften Jahrhunderts, hatte einen Turm von

Abb. 97. Helgoländer Fischerwohnung.

Digitized by Google

Abb. 98. Hengst und Nordspitze von Helgoland.
(Nach einer Photographie von F. Schensky in Helgoland.)

57 Meter Höhe, der um 1611 einstürzte und dabei einen Teil der Kirche zerschmetterte. Seine stehen gebliebene Westmauer war lange Zeit hindurch ein wichtiges Seezeichen. Die Einwohnerzahl Pellworms betrug am 1. Dezember 1890 2406 Seelen.

Unter demselben Namen „Halligen“ umfaßt der heutige Sprachgebrauch „alle Grasländereien, die ohne den Schutz von Dämmen den Überschwemmungen durch die See ausgesetzt sind, also auch den ganzen Vorlandssaum längs der Außendeiche“, sagt Eugen Traeger, der beredte Schilderer und unermüdliche Anwalt der Halligenwelt. Mit diesem Autor beschränken wir hier diesen Ausdruck auf die echten Inselhalligen, die wir weiter oben schon namentlich aufgeführt haben. Eine elfte Hallig ist das erst im Laufe dieses Jahrhunderts neu emporgewachsene und noch unbewohnte Helmsand in der Meldorfer Bucht, eine zwölfte Jordsand bei Sylt, das nicht mehr bewohnt ist. Die Halligen sind insulare Reste des in geschichtlicher Zeit von den Sturmfluten, dem Eisgang und den Gezeitenströmungen zerrissenen Festlandes, welche das Meer ehemals im Schutze der äußeren Dünenkette abgelagert hatte. Eine Hallig steigt mit stark zerklüfteten und zerrissenen, $^1/_2$—$1^1/_2$ Meter hohen Wänden senkrecht von dem Wattenplateau empor, welches um sie her bei Ebbe vom Meer verlassen, bei Flut aber wieder überschwemmt wird. Ihr Boden ist ganz eben, von größter Fruchtbarkeit und dicht bestanden mit einem feinen, kräftigen und außerordentlich dichten Gras (Poa maritima und Poa laxa), zwischen dessen Halmen weiß blühender Klee und die Sude (Plantago maritima) neben vielen anderen Kindern Floras gedeihen. Bei jeder Überschwemmung läßt das Meer eine Schicht feinen Schlicks auf dem Halligboden zurück und besorgt so dessen Düngung. Die Halligen nehmen also, ähnlich wie die Lande am Nilstrom, jährlich unmerklich an Höhe zu. Gräben von verschiedener Länge und Tiefe durchziehen die Halligen, bisweilen in solchem Maße, daß sie den Wattenfahrzeugen als Häfen dienen können. Wie freundliche Oasen liegen die Halligen in der grauen, öden Wüste der Wattengefilde da.

Die menschlichen Wohnstätten und Stallungen für das Vieh liegen auf Werften von etwa vier Meter absoluter Höhe, bald nur eine, bald mehrere an der Zahl, mit Gärtchen umgeben. Bei den Häusern befindet sich der „Fething“ genannte Teich, welcher zum Auffangen der Niederschläge dient und im Falle der Not mit seinem Wasservorrat auszuhelfen hat. Aus dem Fething werden auch die Wassertröge für das Vieh gespeist. Das Wasser für den menschlichen Gebrauch wird in etwa zehn

Digitized by Google

bis zwölf Fuß tiefen, aufgemauerten Cisternen gesammelt (vergl. Abb. 9 u. 10, sowie Abb. 31—35).

Eigenartig ist die innere Einrichtung der mit Rohrschauben bedeckten, ziemlich hochgiebligen Häuser mit ihren holzverschalten oder mit Kacheln verkleideten Zimmerwänden, ihren durch Thüren abgeschlossenen Bettnischen, der reinlichen Küche u. s. f. Eine berühmte Hallighauswohnstube birgt das Könighaus auf Hooge, den „Königsgesel", so genannt nach Friedrich VI. von Dänemark, der hier im Jahre 1825 einige Tage zugebracht hat.

Die Halligbewohner sind von ungeheuchelter Frömmigkeit und bemerkenswerter Wohlanständigkeit, ihre Frauen züchtig, ehrbar und freundlich, dagegen von etwas schwerfälliger Bedächtigkeit, so daß es, wie Traeger bemerkt, fast unmöglich erscheint, sie zu Privatleistungen zu bewegen, bei denen gemeinsames Handeln unter Aufbietung persönlicher Opfer im allgemeinen Interesse erforderlich ist. „Das ist ihr Hauptfehler, ihr nationales Unglück, welches sie im Kampfe mit den Fluten der Nordsee durch schreckliche Verluste an Menschenleben, Land und beweglicher Habe gebüßt haben." Ihre hauptsächlichste Beschäftigung bilden die Viehzucht und die Schiffahrt. Die Männer der Halligen sind geborene Seeleute und sollen in dieser Beziehung von keinem Volk der Erde übertroffen werden. Im achtzehnten Jahrhundert blieb kein Mensch, der gesunde Glieder hatte, zu Haus: gleich im Frühjahr verschwand die ganze männliche Bevölkerung und ging aufs Schiff, um erst um Weihnachten heimzukehren. Mancher freilich hat die Heimat nicht wieder gesehen. Mitsamt den Männern von Amrum, Föhr, Sylt und den Nachbarinseln lieferten die Halligleute vorzugsweise die Bemannung der nach Indien, China oder ins Eismeer zum Walfischfang fahrenden Schiffe. Viele brachten es zu hohen Ehren und großem Reichtum, aber zäh und fest hingen sie doch immer mit allen Fasern ihres Herzens an ihrer Heimat.

Eine kleinere Erwerbsquelle für die Halligbewohner bildet auch der Porren- (Krabben-) fang. Jede Hallig hat ihren Porrenpriel, woselbst diese kleinen Krebse, besonders in der Zeit nach der Heuernte bis

Abb. 99. Helgoland. Oberland und Unterland.
(Nach einer Photographie von F. Schenckx in Helgoland.)

Digitized by Google

Abb. 100. Die neue Brücke von Harburg nach Hamburg.
(Nach einer Photographie von Max Wichmann in Harburg.)

Süderoog soll es besonders von Vögeln wimmeln. Am Ende des achtzehnten Jahrhunderts war die Menge dort so groß, daß die kleinen Leute auf Pellworm fast den ganzen Sommer hindurch davon leben konnten. Ganze Massen davon wurden ferner auf das Festland gebracht und dort von

zu Anfang November vermittelst eines besonders dazu konstruierten Netzes gefangen werden. Man nennt diesen Vorgang das Porrenstreichen. Die Fische fängt man in sogenannten Fischgärten, Faschinenreiser, die in der Gestalt eines langschenkligen Winkels auf geneigten Wattenflächen in den Boden gesteckt werden und am Scheitelpunkte des Winkels einen mit einem Netz in Verbindung stehenden Durchlaß haben. Die in die Einhegung geratenen Fische ziehen sich bei eintretender Ebbe immer weiter nach dem Durchlaß hin zurück und geraten schließlich ins Netz. In der Gegenwart soll diese Art der Fischerei immer mehr abkommen. Dagegen pflegt man mit dem Stecheisen die Plattfische aufzuspießen, und in dem schlammigen Halliggräben die darin befindlichen Fische, besonders Aale, mit der Hand zu greifen.

Die Jagd auf Vögel (Regenpfeifer, Austernfischer, wilde Enten, Gänse u. s. f.) wird selten mehr mit dem Netz, sondern durch Schießen ausgeübt, mit besonderem Erfolge bei Nacht, indem man die Vögel durch den Schein einer brennenden Laterne anlockt. Das systematische Einsammeln der Vogeleier (Möven, Enten u. s. f.) verschafft den Halligbewohnern gute Einnahmen. An den Rändern der Wasserflächen befinden sich zahllose Nester, und von hier holen sie sich ihre Ernte an Eiern und Jungen. Auf den Bauern als Schweinefutter verwendet. Des weiteren sind die Halligbewohner nicht selten geschickte Seehundsjäger; der Schiffszimmermann Holdt auf Hooge hat im Jahre 1891 80 Stück davon erlegt, deren Durchschnittsertrag sechs Mark war, so daß ihm eine Bruttoeinnahme von 500 Mark daraus erwachsen ist (Abb. 36 u. 37).

Die längste der Halligen ist Langeneß-Nordmarsch; nach der Vermessung von 1882 betrug ihr Areal etwa 1025 Hektar, gegenüber 1179 Hektaren, die sie bei derjenigen von 1873—1874 noch besaß. Norderoog, mit 16,96 Hektaren (gegenüber 22,72 Hektaren 1873—1874) ist die kleinste. In der Gegenwart hat die preußische Regierung die Fürsorge für die fernere Erhaltung dieser kleinen Inseln, die schon deshalb besonders geschützt werden müßten, weil sie die Wellenbrecher für das Festland bilden, besonders im Auge. 1896 bewilligte der Landtag hierfür die Summe von 1 320 000 Mark. Ein großer Teil des Verdienstes, das mit veranlaßt und herbeigeführt zu haben, mag wohl dem Sekretär der Handelskammer zu Offenbach a. M., Dr. Eugen Traeger gebühren, der unablässig dafür eingetreten ist. So hat in den jüngstverflossenen Jahren Oland mächtige Dämme mit schwerer Steindecke und Busch und Pfahlbuhnen erhalten, und nicht minder großartige Dämme wurden zur Verbindung dieser Insel mit dem

Digitized by Google

Festlande bei Fahretoft (Kosten 408 000 Mark) und mit Langeneß (Kosten 207 000 Mark) in die See gebaut, zum Teil unter unsäglichen Schwierigkeiten, denn die Strecke Oland-Fahretoft hat allein im Jahre 1898 infolge schwerer Beschädigung durch die Wellen an 100 000 Mark Ausbesserungskosten verursacht und mußte in ihrer Anlage etwas verändert werden. Die Herstellung der Olander Dämme, deren Sohlenbreite 10 Meter beträgt, die sich zu einer Kronenbreite von 4 Metern verjüngt, an besonders exponierten Stellen aber, so am

dem Festland führt. Hooge ist auch die einzige der Halligeninseln, die außer Kirche und Pfarrhaus noch ein eigenes Schulhaus besitzt. Die Kirchen sind einfache Gebäude, ohne Turm, mit dem Giebel von Osten nach Westen gerichtet, wie alle Gebäude auf den Halligen, daneben ein kleines hölzernes Glockentürmchen. Im Inneren sind Gänge und Altarraum mit Ziegelpflaster versehen, der übrige Raum ist mit Meeressand bedeckt, Bänke, Kanzel und Altar sind bescheiden ohne viel Schmuck. Dem Langeneßer Gotteshaus fehlt das Glockentürmchen

Abb. 101. Schnelldampfer „Kaiser Wilhelm der Große".
(Nach einer Photographie im Besitz des Norddeutschen Lloyd.)

Olander Tief $7^1/_2$ Meter groß bleibt, hat rund 90 000 Kubikmeter Faschinen, 100 000 laufende Meter Würste aus Busch- und Pfahlwerk, 200 000 Stackpfähle zur Befestigung und 4000 Kubikmeter Felsbelag erfordert, von der massenhaft verwendeten Erde ganz zu schweigen. Zur Zeit haben auch die Arbeiten zum Schutze der Insel Gröde ihren Anfang genommen, und man war im Frühjahr 1900 damit beschäftigt, an denjenigen Stellen Erde auszuheben, wo die Steindossierung angelegt werden soll.

Über Hooge läuft das Kabel, das von Amrum, Pellworm und Nordstrand nach

an der Seite; das Zeichen zum Beginn des Gottesdienstes wird hier mit der Kirchenflagge gegeben. Von besonderem Interesse sind auch die Friedhöfe mit manchen alten Grabsteinen und bemerkenswerten Inschriften darauf. Den alten Kirchhof von Nordstrandisch-Moor haben die Wellen zerstört, und aus dem tiefen Schlamm schauen die Reste der Särge und die Skelette der Toten hervor. Auf verschiedenen Halligen sind Schulen; wo das nicht der Fall ist, da werden die schulpflichtigen Kinder in Pension gegeben.

Die Postverbindung mit den Halligen



Digitized by Google

Abb. 102. Gesellschaftszimmer im Schnelldampfer „Kaiser Wilhelm der Große".
(Nach einer Photographie im Besitz des Norddeutschen Lloyd.)

erfolgt über Husum-Nordstrand, von hier weiter durch einen Postschiffer zwei- bis dreimal in der Woche. Bei starken Stürmen oder bei schwerem Eisgang erleidet dieselbe natürlich allerlei Unterbrechungen von kürzerer oder längerer Dauer. Dies war beispielsweise im Winter 1888 der Fall, wo man auf Hooge und Gröde noch am 22. März den 91. Geburtstag des damals schon seit 14 Tagen entschlafenen Kaisers Wilhelm I. feierte. Die Telegraphenverbindung Hooges mit der Festlandküste war damals noch nicht vorhanden.

## IX.

### Eiderstedt.

Südlich von Husum, zwischen dem vom Heverstrom durchzogenen Teil des Wattenmeeres im Norden und der Eidermündung in ihrer heutigen Gestalt, sowie den Ditmarscher Gründen im Süden, westlich von der Nordsee begrenzt, dehnt sich die erst in historischen Zeiten mit dem Festland verbundene Landschaft Eiderstedt aus. Politisch bildet dieselbe den 330,5 Quadratkilometer umfassenden, gleichnamigen Landkreis, dessen Bewohnerzahl nach der Volkszählung vom 2. Dezember 1895 15 788 Seelen betrug, was einer Volksdichte von etwa 49 Menschen auf dem Quadratkilometer gleichkommt. Eiderstedts Boden besteht größtenteils aus dem besten Marschlande, und der dortige Klei ist, um mit Pontoppidan zu reden, „eine Mutter des wohlriechenden und großen, kräftigen Wiesen-Klees: daher in Eiderstedt die vortrefflichsten Meyereyen anzutreffen, und soll eine Kuh des Tages 16 à 18 Kannen der allerbesten Milch ausgeben können; daher die Eiderstedtische Butter und Käse in sehr großer Menge außerhalb Landes verführet wird". Nach aus dem Anfang des siebzehnten Jahrhunderts datierenden Zollabrechnungen wurden jährlich an dritthalb Millionen Käse nach Hamburg, Bremen und sogar nach Amsterdam versandt.

Digitized by Google

Und was der Autor des Theatrum Daniae vor nunmehr 170 Jahren schrieb, hat auch noch heute volle Geltung. Es geht die Rede, daß nach dem Garten Eden Eiderstedt der schönste Fleck auf Gottes weiter Erde sei. Für den Eiderstedter Bauern mag diese Auffassung sicherlich ihre Berechtigung haben. Behauptet doch ein landesübliches Sprichwort, daß ein solcher Landmann von echtem Schrot und Korn weiter nicht viel mehr zu thun habe, als: Slopen, Äten, Supen, Spazierengahn und — ordentlich zu verdauen. Das letzte Reimwort im Originaltext richtig wiederzugeben, verbietet mir hier der Anstand.

Eigentliche Bodenerhebungen gibt es im Inneren Eiderstedts kaum. Seine Küstenlinie umzieht der grüne Wall der Seedeiche, und Binnendeiche trennen die zu verschiedenen Zeiten dem Meere abgetrotzten Köge voneinander. Ebensowenig wird man von der Natur geschaffene Vertiefungen hier finden und vergebens nach Flüssen, Bächen oder Seen suchen. Aber Graben- und Wasserzüge durchqueren Eiderstedt allenthalben und schaffen die viereckige Landeinteilung der Fennen. Wenn der Bauer über Land geht, so führt er den „Klüverstock", einen vier bis sechs Ellen langen Springstock, mit sich, mit dessen Hilfe er über diese Gräben hinwegsetzt. Frauen, Kinder und Landfremde müssen aber den Fußsteigen folgen, die oftmals erst über lange Umwege zum Hause des Nachbarn führen. Einen Gang durch Eiderstedt hat Professor Meiborg in Kopenhagen in gar anziehender Weise mit folgenden Worten geschildert: „Wir gehen landeinwärts. Der Kuckuck ruft, solange der Tag währt, und die Lerche schlägt ihre Triller. Eine zahllose Menge von Pferden und Rindern graft auf den Weiden; ausgedehnte Strecken sehen von der Anzahl des Viehes aus, wie ungeheure Marktplätze. Bald fesseln das Auge einzelne Tiere, bald ziehen es einzelne Gruppen an, die sich um die Scheunenplätze gesammelt

Abb. 103. Rauchzimmer im Schnelldampfer „Kaiser Wilhelm der Große".
(Nach einer Photographie im Besitz des Norddeutschen Lloyd.)



Digitized by Google

haben. Mehr in der Ferne sehen sie aus wie bunte Flecke auf dem grünen Teppich, die, je weiter der Blick geht, desto enger zusammenrücken. — Sonst läßt sich die Landschaft mit einem englischen Park von ungemessener Größe vergleichen: auf meilenweiter Grasfläche, die wie ein einziger wundervoll herrlicher Rasen erscheint, hingesäet liegen die Gehöfte, wie im Gehölze halb versteckt, hinter Gruppen prächtiger Eichen, und der Kranz dieser Haine vereinigt sich am Gesichtskreis wie in einen einzigen zusammenhängenden Wald."

In der Nähe der Küste ist das Landschaftsbild zuweilen ein etwas anderes, denn die jüngsten Köge sind teilweise noch von Sümpfen eingenommen und stehen in Regenzeiten manchmal sogar unter Wasser. In trockenen Sommern aber erscheinen sie dann auf weite Strecken hin als nackte Lehmflächen, die von modernden Algen weiß und blaurot gefärbt sind und dann in grellem Kontraste mit dem sonst so üppigen Pflanzenwuchse stehen. Zahlreiche Schafherden weiden hier, und eine Menge von Möven (Abb. 39), Kiebitzen, Regenpfeifern und anderen Strandvögeln halten sich hier auf.

Große Strecken Landes haben seit undenklichen Zeiten nur als Weideplätze gedient, und da dem Landmann, welcher nur Viehzucht treibt, ein viel leichteres und angenehmeres Leben blüht, als dem Ackerbauern, so hat das weiter oben angeführte Verslein natürlich in erster Linie auf jenen Bezug. Soll doch das fette Eiderstedter Gras sogar dem Hafer an Mastwert gleichkommen. Jährlich werden hier etwa 3000 bis 4000 Stück Fettvieh und eine bedeutende Zahl von Schafen hervorgebracht, welche meistenteils nach Husum auf den Markt wandern. Bei der Zählung am 10. Januar 1883 betrug der gesamte Viehstand des Kreises 2522 Pferde, 13304 Rinder, 24453 Stück Schafe und 1322 Schweine.

In vergangenen Zeiten hatte Eiderstedts Viehzucht nicht wenig unter Ueberflutungen zu leiden gehabt, so daß das Vieh unter unaufhörlichem Gebrüll ruhelos auf den Fennen herumwaten mußte und kein trockenes Plätzchen zum Hinliegen finden konnte. Seitdem aber das Sielwesen im Lande so verbessert wurde, ist das anders geworden. Auch die Rinderpesten haben zuweilen viel Schaden gebracht, so besonders im Jahre 1745, wo wiederholt binnen wenigen Wochen fast der ganze Viehstand fiel.

Nicht minder lohnend als die Viehzucht ist aber auch der Ackerbau im Lande Eiderstedt, wenn auch sehr viel mühsamer und beschwerlicher. Denn in trockenem Zustande ist der schwere Kleiboden so hart, daß der Pflug kaum hindurchkommen kann, und bei Regenwetter wiederum wird die Erde so weich, daß es den Pferden nur bei allergrößter Anstrengung möglich ist, sich hindurchzuarbeiten. Bisweilen müssen ihrer sechs am Pfluge ziehen, und dann müssen die Schollen doch noch hier und da mit Schlägeln zertrümmert werden. Dafür steht aber in guten Jahren das Korn so dicht und stark, daß es mit der Sichel geschnitten werden muß, und der Hafer 30-, die Gerste 44fältig trägt; vom Raps geben 20 Kannen Aussaat 150—200 Tonnen Ertrag. „Wer," so schreibt Meiborg weiter, „von den angrenzenden Harden des mittleren Schleswigs, die den magersten Sandboden haben, herüberkommt nach Eiderstedt, dem erscheint es, als komme er in ein ganz anderes Land, und er versteht wohl die Äußerung des alten eiderstedtischen Bauern, der zu seinem wanderlustigen Sohne sagte: ‚Hier ist die Marsch; die ganze übrige Welt ist nur Geest; was willst du doch in der Wüste?'

Der wohlhabende Eiderstedter Bauer ist eine stattliche Erscheinung und soll noch heutzutage, wie vorzeiten seine Ahnen etwas phlegmatisch angelegt sein und mit einer gewissen Geringschätzung auf Leute anderen Berufes und anderer Herkunft herabschauen.

Große, hochgiebelige Häuser, sogenannte Hauberge, sind die Wohnstätten des Eiderstedter Landmannes. Im Verlaufe des siebzehnten und des achtzehnten Jahrhunderts kamen sie in Eiderstedt immer mehr auf und verdrängten nach und nach den bisher im Lande üblich gewesenen Haustypus, den man im übrigen schleswigischen Friesslande noch allgemeiner findet, und der in der Gegenwart im Eiderstedtischen bis auf ganz wenige vereinzelte Überreste vollständig verschwunden zu sein scheint. Ein berühmtes Beispiel eines Haubergs steht an der Nordküste, nahe bei Husum; es ist der soge-

Digitized by Google

Abb. 104. Bremen. (Nach einer Photographie von Louis Koch in Bremen.)

Digitized by Google

nannte „rote Hauberg“, einer der ältesten im Lande und wohl schon in der ersten Hälfte des siebzehnten Jahrhunderts errichtet. Es unterscheidet sich derselbe übrigens in manchen Einzelheiten von seinen Genossen, so durch seine zwei Haupthüren, seine beiden Dachgiebel, durch die eigentümlichen Verzierungen seiner Thüreinfassungen und noch durch anderes mehr. Im Volksmunde heißt er auch der Hauberg mit den 100 Fenstern, und die Sage nennt den leibhaftigen Satan als seinen Baumeister.

Denselben Anstrich von prunkendem Reichtum, den das eiderstedtische Haus in seinen äußeren Teilen zeigt, besitzt es meist auch in seinen inneren Räumen. Der Fremde, der dort willkommen geheißen wird, kann sich des Gefühles nicht erwehren, als ob er bei einem Landedelmann zu Gaste wäre.

Über die Sitten und Gebräuche der Eiderstedter in dahingeschwundenen Tagen ließe sich recht viel Interessantes berichten. Leider aber mangelt uns der nötige Platz hierfür. Immerhin mag hier noch die Blutrache Erwähnung finden, die noch lange Zeit nach der Einführung des jütischen Gesetzbuches Waldemars des Siegers in den Marschlanden vorgeherrscht hat. Ein vor nicht gar langer Zeit im roten Hauberg entdecktes Gefängnis, ein unterirdisches Verließ mit Pfahl, Ketten und Halseisen erinnert an diese schreckliche Sitte. Rings auf den Bauernhöfen gab es ähnliche Kerker, in denen man Angehörige des Getöteten, die man am Leben lassen wollte, in Ketten gefangen hielt, bis die Mannbuße für sie gezahlt war.

Verhältnismäßig gute Landstraßen und die Bahnlinie Husum-Tönning-Garding sind die Adern des Verkehrs in Eiderstedt. Große Städte hat es nicht; die größte, Tönning, zugleich Sitz des Landrats, hat etwa 3300 Einwohner. Sie liegt an der Eider, nur wenige Meilen von deren Mündung entfernt, und hat einen 1613 von Herzog Johann Adolph mit großem Kostenaufwand angelegten, früher recht bedeutenden Hafen, der an 100 Schiffe mittlerer Größe, deren Tiefgang nicht mehr als elf Fuß betrug, fassen konnte. In der Gegenwart kommt derselbe nicht mehr in Betracht, und von dem lebhaften Handel, den sie ehemals betrieb, ist in der recht still gewordenen Stadt wenig mehr zu merken. Am 1. Januar 1891 war ihr Schiffsbestand sechs Segler und acht Dampfschiffe groß, mit insgesamt 5081 Registertons Rauminhalt (Abb. 12). Besondere Berühmtheit in der Kriegsgeschichte Schleswig-Holsteins hat Tönning durch das Bombardement im April 1700 erlangt — die Dänen unter dem Herzog von Württemberg warfen damals 11000 Bomben und 20000 Kugeln in die Stadt — und durch die unter ihren Mauern am 16. Mai 1713 erfolgte Kapitulation des schwedischen Generals Steenbock nach seinem bekannten Übergang über die vereiste Eider.

Am Endpunkte der Bahn steht Garding, eine kleine, kaum 1700 Einwohner zählende Stadt, die Heimat des Historikers Theodor Mommsen. Von hier aus gelangt man auf guten Wegen nach Tating, dessen Umgebung von der Sturmflut im Jahre 1825 hart mitgenommen wurde, und wenn man noch weiter westwärts zieht, zu dem durch den langen Dünenwall der Hitzbank geschützten Kirchdorfe St. Peter. Hier hat sich im Verlaufe der jüngsten Jahre ein kleiner Nordseebadeort entwickelt, der zweifelsohne einer günstigen Zukunft entgegensieht. Beinahe ganz in Eiderstedts Nordwesteck treffen wir auf das Kirchspiel Westerhever, einen Teil der in den Fluten vergangenen Insel Utholm. Die älteste Kirche des Dorfes soll um 1362 von den Wellen der See weggespült worden sein.

## X.

### Die schleswig-holsteinische Westküste von der Eider bis Hamburg-Altona.

Die lange Küstenstrecke von der Eider bis Hamburg wird durch eine Anzahl von Eisenbahnlinien durchzogen, die meist in den letzten Jahrzehnten entstanden sind und viel dazu beigetragen haben, diese bis dahin ziemlich abgelegenen Lande dem Reiseverkehr zu erschließen. Die Hauptlinie, die Marsch- oder Westbahn, zweigt in Elmshorn von der Bahnlinie Altona-Wandrup, der verkehrsreichsten Ader in den Herzogtümern ab. Über Glückstadt, Itzehoe, Meldorf, Heide und Friedrichstadt erreicht sie Husum, Tondern und geht jenseits der Grenze in die Bahn nach Ripen über. Von Husum bis nach Jütland hinauf ist uns die Strecke ja schon bekannt geworden.

Digitized by Google

Abb. 105. Bremer Freihafen. (Nach einer Photographie von Louis Koch in Bremen.)

Digitized by Google

Abb. 106. Weserbrücke in Bremen.
(Nach einer Photographie von Louis Koch in Bremen.)

An die Marschbahn schließen sich nun mehrere Zweiglinien an, so in Husum diejenige nach Eiderstedt (Garding über Tönning), die uns ebenfalls schon bekannt ist, und die die Marschbahn mit der Hauptlinie bei Jübek verbindende Strecke. Bei Heide mündet ein weiterer Verbindungsstrang mit dieser letzteren, der bis Neumünster läuft und bei Grünenthal den Kaiser Wilhelm-Kanal vermittelst einer schönen Hochbrücke überquert, von der im folgenden noch einiges gesagt werden soll. Nach Westen zu setzt sich diese Linie über Wesselburen bis nach Büsum fort. In St. Michaelisdonn steigen die Reisenden für Marne und den Friedrichskoog um, eine andere nur kurze Zweigbahn verbindet die Hafenanlagen des ebenerwähnten Kanals an den Brunsbütteler Schleusen mit der Station St. Margareten, und von Itzehoe aus ist die Hauptlinie ebenfalls wieder über die Strecke Lokstedt-Kellinghusen-Wrist zu erreichen. Endlich besteht eine von Altona bis nach Wedel reichende Bahnlinie über die Ortschaften am rechten Elbufer.

Der nördliche Teil unseres Gebietes gehört noch zum Kreis Schleswig, der hier weit nach Westen übergreift, dann folgen Norderditmarschen, Süderditmarschen, Steinburg und Pinneberg. An der Zusammensetzung des Bodens nehmen sowohl Geest, als auch Marsch teil, in dem von uns zu besprechenden Küstenareal in vorwiegender Weise die letztere, die aus einer größeren Menge der fruchtbarsten Köge besteht, so der Sophienkoog, der Kronprinzenkoog, der Friedrichskoog (so genannt nach König Friedrich VII. von Dänemark) auf der früheren, jetzt zur Halbinsel gewordenen Insel Dieksand, der Kaiser Wilhelm-Koog, u. s. f. Daran schließen sich südlich die holsteinischen Elbmarschen, und zwar im Kreise Steinburg die im zwölften Jahrhundert von Holländern und Flamländern eingedeichten Wilstermarsch und die Krempermarsch, und dann noch weiter nach Süden die Haselorfer Marschen.

An der Mündung der Treene in den Eiderstrom liegt Friedrichstadt, mit 2350 Einwohnern, 1621 nach holländischer Art im Viereck mit regelmäßigen und gerade verlaufenden Straßen von Herzog Friedrich III. von Gottorp gebaut. Die Hoffnungen ihres Begründers, daß sie einmal einer der ersten Handelsplätze in seinen Landen werden sollte, hat die Stadt im Laufe der Zeit unerfüllt gelassen. Ihre ursprünglichen Bewohner waren holländische

Remonstranten, sogenannte Arminianer, die ihr Vaterland aus Glaubensgründen verließen, und in der Gegenwart noch gibt es hier eine remonstrantisch-reformierte Gemeinde neben der lutherischen. In den verflossenen Jahrzehnten hat Friedrichstadt einen nicht unbedeutenden industriellen Aufschwung zu verzeichnen gehabt (Knochenmehl-, Kunstdünger-, Seifenfabriken), in der Kriegsgeschichte der Herzogtümer ist es durch den Kampf, der am 4. Oktober 1850 zwischen den Dänen und den Schleswig-Holsteinern unter seinen Mauern ausgefochten wurde (der Friedrichstädter Sturm), bekannt.

Hier führt eine lange Brücke über die Eider (Ägidora, Ögysdyr, das heißt Meeresthor, Thor des Meergottes Ägir), die wir bereits von Tönning her kennen. Schon auf holsteinischem Boden liegt das alte Lunden, ein Flecken in Norderditmarschen, mit 4000 Seelen, in sandiger Gegend, am Rande der Marsch. In den vergangenen Tagen des freien Ditmarschens war es einmal ein reicher und wichtiger Punkt für Handel und Verkehr, nunmehr ist es ein stiller Ort. Joachim Rachel, der bekannte Satirendichter, hat im Jahre 1618 das Licht der Welt hier erblickt. Nicht weit davon ist das alte Kirchdorf Weddingstedt mit seiner dem heiligen Andreas geweihten Kirche, welche nächst derjenigen Meldorfs die älteste Ditmarschens ist. Heide, mit 7500 Einwohnern ist die Hauptstadt Norderditmarschens und war nach Meldorf die zweite der ehemaligen Bauernrepublik, in deren Gebiet wir uns befinden. Riesig, 27000 Quadratmeter groß, ist der Marktplatz von Heide, auf dem seit 1434 die Landesversammlungen gehalten wurden. Auch heute herrscht noch rühriges Leben in der Stadt, welche sich rühmen darf, des Landes Schleswig-Holsteins größten Lyriker, den erst 1899 zu Kiel verstorbenen Dichter Klaus Groth, hervorgebracht zu haben.

Westlich von Heide erhebt sich auf großen Wersten das alte Wesselburen mit etwa 6500 Einwohnern, ein seines bedeu-

Abb. 107. Rathaus in Bremen.
(Nach einer Photographie von Louis Koch in Bremen.)

Digitized by Google

tenden Kornhandels wegen wichtiger Ort. In der Geſchichte der deutſchen Litteratur ſteht Weſſelburens Namen vorne an. Dort wurde am 18. März 1813 der Mann geboren

Von düſtrer Größ' umwoben,
Der uns den Nibelungenhort
Zum zweitenmal gehoben.
Der von der Tiſchlertochter Lied
Das grauſe Lied geſungen!
Ditmarſchens Trotz und Mächtigkeit
Hat keinen ſo durchdrungen. (Bartels.)

ſich ausgedehnt hat, aber größtenteils von den Fluten verſchlungen worden iſt.

Später ſetzte ſich dafür wieder an einer anderen Stelle Land an, und mit der Zeit wurde Büſum mit dem feſten Lande verbunden. Auf der ehemaligen, in der Gegenwart ebenfalls landfeſt gewordenen Inſel Horſt befindet ſich ein vielbeſuchtes Seebad. Es wird an der dortigen Küſte der Krabbenfang in großem Maße betrieben, von Büſum

Abb. 108. Saal im Bremer Rathaus.
(Nach einer Photographie von Louis Koch in Bremen.)

Ein einfaches Denkmal mit der Büſte des Geiſtesſtitanen erinnert an Friedrich Hebbel. Das Haus ſeiner Eltern ſteht nicht mehr, wohl aber noch die ehemalige Kirchſpielvogtei, in deren dumpfer Schreiberſtube der Dichter geduldet und gelitten hat, bis er, einem jungen freigelaſſenen Adler gleich, ſeinen Flug anheben konnte in die weite Welt, die er mit ſeinem Ruhm erfüllen ſollte. Draußen an der See liegt Büſum, der alte Reſt eines großen Kirchſpiels, das in vergangenen Jahrhunderten ſüdweſtlich allein zur Zeit durch nicht weniger als 36 Fahrzeuge, denen ſich im Sommer noch ein dazu erbautes Dampfſchiff zugeſellen wird. Büſum iſt die Heimat des bekannten Chroniſten aus dem Beginn des ſiebzehnten Jahrhunderts, Neocorus.

Im Süden von Heide gelangen wir bei Hemmingſtedt auf das bekannte Schlachtfeld vom Jahre 1500, auf welchem ſich ſeit wenigen Monaten ein Erinnerungsdenkmal an den großen Sieg der Ditmarſcher erhebt. Vor vierzig Jahren wurde

Digitized by Google

Abb. 109. Partie aus dem Bremer Ratskeller.
(Nach einer Photographie von Louis Koch in Bremen.)

hier auch Erdöl gewonnen, das im Jahre 1856 bei Anlaß einer Brunnenbohrung in den daſelbſt ziemlich nahe an die Erdoberfläche tretenden Kreideſchichten zufällig entdeckt worden war. Das mit der Ausbeutung dieſes Vorkommens beſchäftigte Unternehmen ſtand längere Zeit hindurch in Blüte und das Erdöl von Heide erhielt ſogar auf der Weltausſtellung zu London im Jahre 1862 eine ehrenvolle Auszeichnung. Der Betrieb konnte wegen der immer mehr zunehmenden Konkurrenz des billigeren amerikaniſchen Petroleums ſpäter nicht mehr aufrecht erhalten werden, und auch ein weiterer, im Jahre 1880 unternommener Verſuch der Erdölgewinnung mußte leider ſcheitern.

Meldorf iſt das vormalige Melinthorp oder auch Milethorp. Noch bis in das ſechzehnte Jahrhundert hinein beſaß die Stadt einen Hafen, der aber nunmehr an eine halbe Meile von ihrem Weichbild entfernt iſt. Das ſehr gemütliche Städtchen zählt zur Zeit etwa 4000 Einwohner und iſt auf der Geeſt, dicht am Marſchrande erbaut (Abb. 40). Schon um 1259 hatte Meldorf Stadtrecht erhalten, ſank aber nach der Eroberung von Ditmarſchen zum Flecken herab, um 1870 aufs neue zum Range einer Stadt erhoben zu werden. Hier tagten in alten Zeiten die Landesverſammlungen der Bauernrepublik. Man rühmt der Kirche Meldorfs nach, nunmehr die ſchönſte in den ſchleswig-holſteiniſchen Landen zu ſein, nachdem ſie in den jüngſtverfloſſenen Jahrzehnten einer gründlichen Reparatur unterworfen geweſen iſt. Sie iſt ſchon ſehr alt, und der erſte

Abb. 110. Partie aus dem Bremer Ratskeller.
(Nach einer Photographie von Louis Koch in Bremen.)

Digitized by Google

Abb. 111. Bremer Börse.
(Nach einer Photographie von Louis Koch in Bremen.)

Ferner ist auch die alte berühmte, aus dem sechzehnten Jahrhundert stammende Gelehrtenschule zu erwähnen, die sich heute noch des besten Rufes erfreut. Im Pastorate Meldorfs wurde der Reformator Heinrich von Zütphen gefangen genommen, um nach Heide gebracht und daselbst als Märtyrer verbrannt zu werden. Heinrich Christoph Boje, der bekannte Hainbunddichter, ist

Bischof von Bremen, Willehad, soll sie um 780 begründet haben. Dann befindet sich in Meldorf noch der aus Lehe bei Lunden hierher gebrachte Pesel des ersten ditmarschen Landvogts Markus Swyn, mit wundervollen Schnitzereien und herrlichen Möbelstücken. in Meldorf geboren, und der weitberühmte Reisende Karsten Niebuhr, der Vater des Historikers, hat hier gelebt.

Südwestlich von Meldorf, mitten im fetten Marschlande, an der Zweigbahn St. Michaelisdonn-Friedrichskoog liegt das

Abb. 112. Der Dom in Bremen (links das Rathaus, rechts die Börse).
(Nach einer Photographie von Louis Koch in Bremen.)

Digitized by Google

große Kirchdorf, resp. der Flecken Marne (2600 Einwohner), der bedeutenden Kornhandel treibt, für welchen der Neudorfer Hafen an der Elbe, südlich von Marne, von Bedeutung ist. Zwei große Männer des Landes sind hier zur Welt gekommen, der Germanist Karl Müllenhoff in Marne selbst, und im ganz nahebei belegenen Fahrstedt der Theologe Klaus Harms, weiland Propst in Kiel und ein weithin bekannter Kanzelredner und Menschenfreund.

Brunsbüttel mit Brunsbüttlerhafen war bis vor wenigen Jahren ein kleiner für die Kornausfuhr wichtiger Hafenort an der Elbe, der mehr als einmal in verflossenen Jahrhunderten durch die Wasserfluten zu leiden gehabt hat. Im Jahre 1676 war der ganze Flecken mitsamt der Kirche davon zu Grunde gerichtet worden. Durch die Einmündung des Kaiser Wilhelm-Kanals in die Elbe nahe beim Orte hat Brunsbüttel nunmehr erhöhte Bedeutung gewonnen. Gewaltige Schleusenanlagen bezeichnen den Anfang dieser 98,65 Kilometer langen, durchschnittlich etwa neun Meter tiefen Wasserstraße, die mit zwei großen weit in die Elbe bis zur Fahrwassertiefe hinausgebauten Molen beginnt. Die Schleusenhäupter selbst liegen 250 Meter hinter der Deichlinie zurück, so daß dadurch ein geräumiger, nach innen trichterförmig verlaufender Vorhafen geschaffen worden ist. Um den Wasserstand im Kanal regulieren zu können und denselben von den Einflüssen der durch Ebbe und Flut hervorgerufenen Schwankungen des Wasserstandes der Elbe unabhängig zu machen — bei Brunsbüttel beträgt der Unterschied zwischen mittlerem Niedrig- und mittlerem Hochwasser 2,8 Meter —, sind große Schleusen mit zwei nebeneinander liegenden Schleusenkammern von 150 Meter nutzbarer Länge und 25 Meter Breite erbaut, deren eiserne Thore durch hydraulische Maschinen bewegt werden. Da, wo bei Grünenthal die westholsteinische Bahn Neumünster-Heide die Kanallinie überquert, spannt sich eine großartige eiserne Bogenbrücke von 156,5 Meter Stützweite, deren Unterkante 42 Meter hoch über dem mittleren Kanalwasserspiegel liegt, über diese ebengenannte Wasserstraße, mit ihrer Schwester bei Levensau, welche zur Überführung der Bahn Kiel-Eckernförde-Flensburg über den Kanal dient, wahre Wunder der Brückenbaukunst. Neben der eminenten strategischen Bedeutung des Kanals besitzt derselbe eine kaum minder große für die Handelsflotte. Der Verkehr der Handelsschiffe auf demselben nimmt seit den fünf Jahren seiner Eröffnung ständig zu und diese Wasserstraße trägt ungemein viel zur Förderung des sich mehr und mehr entwickelnden Schleppschiffverkehrs aus der

Abb. 113. Das Essighaus in Bremen.
(Nach einer Photographie von Louis Koch in Bremen.)

Digitized by Google

Nord- in die Ostsee und umgekehrt bei (Abb. 41—45).

Etwas südöstlich von Brunsbüttel liegt St. Margareten. Von hier aus wird in einer knappen halben Stunde das Dorf Büttel mit der bekannten Elblotsenstation der „Bösch“ erreicht. Besteigen wir in St. Margareten wieder den Bahnzug, so erscheint bald nach Eddelak und dem flachen Kudensee die kleine in der Anlage und Bauart ihrer Häuser an Holland gemahnende Stadt Wilster (ca. 2750 Einwohner) in der Wilstermarsch. Charakteristisch für diese Landschaften sind die zahlreichen Windmühlen, welche angelegt wurden, um das von der Geest zur Marsch herniederströmende Wasser mittels Schnecken aus den Laufgräben in die Abzugskanäle zu heben. Der größte Teil der Wilstermarsch liegt nämlich auf Moorgrund, und durch die fortschreitende Entwässerung und Trockenlegung dieses letzteren senkte sich allmählich der darüber liegende Marschboden, und zwar so tief, daß derselbe jetzt unter dem Wasserspiegel der Elbe liegt. In den Häusern der Wilstermarsch läßt sich holländischer Einfluß nachweisen; dieselben nehmen insbesondere noch unser Interesse dadurch in Anspruch, als der Rokokostil Eingang darin gefunden hat, ohne jedoch die bäuerliche Behaglichkeit zu beeinträchtigen. Die übrigen Elbmarschen Schleswig-Holsteins weisen echte Sachsenhäuser auf, sogar die schönsten und reichsten in den Marschlanden überhaupt.

Abb. 114. Der Markt in Bremen.
(Nach einer Photographie von Louis Koch in Bremen.)

Wir werfen noch einen kurzen Blick auf das kleine in blauer Ferne auf hohem Geestrande thronende Burg und eilen dann weiter nach Itzehoe (Abb. 46). Ein buntes und bewegtes Bild heiteren Wallensteinischen Lagerlebens wird sich bei Nennung dieses Namens vor dem geistigen Auge unserer Leser aufrollen.

Ihr kennt ihn alle aus dem „Wallenstein“,
Den langen Peter aus Itzehö,
Zwar würd' er schwerlich unser Landsmann sein,
Wenn nicht der schöne Reim wär' auf „Rußjö“.
(Bartels.)

Digitized by Google

Abb. 115. Bremer Typen.

Und dem langen Peter mag es Itzehoe wohl zu verdanken haben, wenn es in den Landen deutscher Zunge die bestbekannte Stadt an der Westseite Schleswig-Holsteins ist. In anmutiger Lage am schiffbaren Störfluß erbaut, zählt das gewerbe- und industriereiche Itzehoe (Cement- und Zuckerfabriken 2c.), in der Gegenwart etwa 12500 Seelen. In früherer Zeit nahm die Stadt als der Versammlungsort der holsteinischen Stände eine besonders wichtige Stellung ein, doch hat sie dadurch, daß dies nunmehr aufgehört hat, nicht verloren, sondern ist in stetigem Aufblühen begriffen. Durch das Villenviertel hindurch führt ein schöner Spazierweg an Amönenhöhe vorbei, längs der windungsreichen Stör nach dem Schlosse Breitenburg, das von Johann von Rantzau, dem Statthalter der Herzogtümer und dem Besieger der Ditmarschen in der letzten Fehde (1559), erbaut worden ist. Hier hat sich in den Septembertagen 1627 eine Episode abgespielt, die wohl wert ist, in einigen Worten an dieser Stelle erwähnt zu werden. Damals war Breitenburg eine von starken Mauern umgebene, durch Türme und Bastionen geschützte und vom Störfluß umspülte Feste, in welcher der in dänischen Kriegsdiensten befindliche schottische Major Dumbarre mit vier Compagnien Schotten und einigem deutschen Fußvolk lag, im ganzen wohl nicht viel mehr als 600 Mann. Außerdem hatten aber die Landleute der Umgebung ihre Familien und ihren wertvolleren Besitz nach Breitenburg geflüchtet. Vor der Feste erschien nun Wallenstein mit seinen Scharen und versuchte bereits am 17. September den ersten Sturmlauf auf Breitenburg, der abgeschlagen wurde. Alsdann begann eine regelmäßige vom Friedländer selbst geleitete Belagerung, die elf Tage später zur Übergabe Breitenburgs führte, nachdem inzwischen Dumbarre getötet worden war. Alle noch am Leben befindlichen Verteidiger des Schlosses wurden von den erbarmungslosen Feinden niedergemacht, nur wenige Frauen und Kinder blieben verschont. Die ergrimmten Sieger sollen der Leiche Dumbarres das Herz aus dem Leib gerissen und in den Mund gesteckt haben. Damals wurde auch Breitenburgs Stolz, die berühmte Bibliothek des Humanisten Heinrich Rantzau, des Sohnes des Erbauers von Breitenburg, verschleppt

Abb. 116. Das Museum für Natur-, Völker- und Handelskunde in Bremen.

(Nach einer Photographie von Louis Koch in Bremen.)

Digitized by Google

und teilweise vernichtet. Wallenstein hatte dieselbe dem Beichtvater Ferdinands II., dem Pater Lamormain, zum Geschenk gemacht und nach Leitmeritz schaffen lassen.

Vom alten Breitenburg steht noch die Schloßkapelle, als Sehenswürdigkeit das einzige Stück des alten Schlosses, sonst erinnert nichts mehr, auch in der ganzen friedlichen Umgebung nicht, an die Greuel des Septembers 1627, mit Ausnahme eines ehrwürdigen Eichbaumes, der Wallensteineiche.

Etwas südöstlich von Itzehoe, bei Lägerdorf, tritt die senone Kreide zu Tage und wird daselbst in großartigem Maßstabe ausgebeutet, um teils dort, teils in Itzehoe unter Zusatz von tertiärem Thon, der bei dieser letzteren Stadt und in deren Umgebung gefunden wird, zu Cement verarbeitet zu werden. Nordöstlich von Itzehoe befindet sich das Lockstedter Lager, ein riesiger Truppenübungs- und Schießplatz, auf welchem sich das ganze Frühjahr und den Sommer hindurch reges militärisches Leben entfaltet. Lockstedt ist eine der Zwischenstationen auf der Bahnlinie Itzehoe-Wrist, die auch das kleine freundliche Städtchen Kellinghusen berührt.

Mitten im kornreichen Marschgebiete gleichen Namens liegt Holsteins kleinste Stadt, das alte Krempe. Die Gründung Glückstadts hat ihm viel Schaden gethan, denn bis dahin war es der Stapelplatz der Landschaft für den Kornhandel gewesen und soll auch keine geringe Schiffahrt besessen haben, bevor die Kremper Aue verschlammte. Als Festung genoß Krempe eines bedeutenden Rufes und ist durch die lange und schwere Belagerung von seiten der Kaiserlichen, die es im Jahre 1627 durchzumachen hatte, in der Geschichte des dreißigjährigen Krieges bekannt geworden. Später sank Krempe zum Range einer kleinen, nicht vermögenden Landstadt herab, und der Spruch: „Ein Herr von Glückstadt, ein Bürger von Itzehoe, ein Mann von Wilster und ein Kerl von Krempe" war für die Vergangenheit charakteristisch.

Auch Glückstadt ist vormals eine starke Festung gewesen. Von dem Dänenkönig Christian IV. in der Absicht gegründet, dem Handel des emporblühenden Hamburgs erfolgreich die Spitze zu bieten, und zu diesem Zwecke mit weitgehenden Privilegien ausgestattet, hat es mit der Zeit die Hoffnungen seines Erbauers aber nicht zu erfüllen vermocht. Doch ist es in der Gegenwart eine aufstrebende Landstadt mit gutem Hafen, dessen Verkehr durch die in den jüngsten Jahren hier aufgekommene Heringsfischerei sicherlich gehoben werden wird. Die etwa von 6000 Menschen bewohnte Stadt hat ein Gymnasium, und die Korrektionsanstalt der Provinz befindet sich in ihren Mauern.

Lebhaften Handel und Industrie besitzt das an 10000 Einwohner zählende Elmshorn an der Krückau, am Rande von Geest und Marsch (Abb. 47). Nahebei, zwischen Elmshorn und dem kleinen Tornesch hat der preußische Fiskus vor 25 Jahren auf Steinkohlen gebohrt, aber vergeblich. Das Bohrloch an der Lieth hatte mehrere Jahre über die Ehre, das tiefste der Erde (1330 Meter) zu sein, bis dasselbe von demjenigen zu Schladebach überflügelt worden ist.

Ütersen an der schiffbaren Pinnau, am Rande der Haseldorfer Marsch belegen, ist ein nicht unbedeutender Industrieort von über 5300 Einwohnern, hat seit 1870 Stadtrecht und steht vermittelst einer Pferdebahn mit der eben erwähnten Station Tornesch der schleswig-holsteinischen Hauptbahnlinie in Verbindung. Das ehemalige, dem Cistercienserorden angehörige Nonnenkloster ist in der Gegenwart ein Stift für die Töchter der Ritterschaft des Landes geworden. Im Jahre 1412 soll eine Sturmflut Ütersen so sehr mitgenommen haben, daß die Klosterjungfrauen bettelnd ihre Nahrung in der Umgegend suchen mußten.

Pinneberg an der schon erwähnten, bis dahin schiffbaren Pinnau (3800 Einwohner) war lange Zeit hindurch der Sitz einer eigenen Linie der Schauenburger Grafen. Es ist mit seinen herrlichen Buchenwaldungen ein beliebter Ausflugsort der Hamburger Bevölkerung. In historischer Beziehung ist es bekannt durch die Belagerung durch Tilly im Jahre 1627, der hier verwundet wurde, und dann hat es den Ruhm, den bekannten schleswig-holsteinischen Geologen Dr. Ludwig Meyn hervorgebracht zu haben. Das Gebiet zwischen Pinnau und Krückau pflegt man auch nach dem alten Kirchdorfe Seestermühe die Seestermüher Marsch zu nennen, an die sich dann südlich die eigentliche Haseldorfer Marsch anschließt. Auf

Digitized by Google

Abb. 117. Geestemünde.

Digitized by Google

den geräumigen Vorlanden der letzteren, zwischen dem Deich und dem Elbstrom gedeiht die Korbweide in großer Zahl und wird als Material für Tonnen- und Faßbänder benützt. Dessen Zurichtung, das „Bandreißen", gewährt zahlreichen Bewohnern der dortigen Gegenden lohnenden Erwerb. Auch das Rohrschilf (Phragmitis communis) wird dort gezogen und verwertet.

Am schönen Haseldorfer Schloß, einem alten prächtigen Herrensitze vorbei gelangen wir nach dem etwa 2000 Einwohner zählenden Städtchen Wedel an der Wedelau, der zweitkleinsten Stadt Holsteins. Hier war in alten Zeiten eine bedeutende Fähre über die Elbe, und Wedels große Ochsenmärkte hatten eine ganz außerordentliche Bedeutung. Auf dem Marktplatz steht eine alte Rolandssäule, um deren Restaurierung sich der Stifter des Elbschwanenordens Johann Rist, der als Prediger zu Wedel geamtet hat, Verdienste erwarb. Eine eigene Bahnlinie verbindet Wedel über das an hohem Geestrücken malerisch an den Ufern der Elbe gelegenen Blankenese mit den Städten Hamburg-Altona, die wir im folgenden kennen lernen wollen.

## XI.

### Hamburg-Altona.

Das Areal des Freistaates Hamburg mit der dazu gehörigen, 256 Hektare großen Elbfläche, beträgt 414,97 Quadratkilometer und wird von insgesamt 681 632 Seelen bewohnt (Volkszählung vom 2. Dezember 1895. Die Einwohnerzahl Hamburgs am 1. Dezember 1890 betrug dagegen 622 530 Menschen). Danach kommen auf ein Quadratkilometer Landfläche 1642,61 Einwohner.

An den Mündungen der Alster und der Bille in den Elbstrom ist die Stadt Hamburg erbaut. Die erstere, deren beide seenartigen Erweiterungen, die Große oder Außenalster und die Kleine oder Binnenalster, dem Städtebild Hamburgs besondere Reize verleiht, kommt aus der Gegend von Poppenbüttel in Holstein und trägt durch ihre starke Strömung nicht wenig zum Schutze des Hamburger Hafens vor Versandung bei, während die Bille, im Amte Steinhorst entspringend, bis nahe an ihre Mündung die Südostgrenze des eben genannten Herzogtums bildet, um im letzten Teil ihres Laufes auf Hamburger Gebiet überzutreten. Die Elbe selbst durchschneidet mit zahlreichen Armen das Marschgebiet der Stadt.

Die älteste Anlage Hamburgs befand sich nämlich auf der schmalen Geestzunge, welche die Elbe von der Alster trennt. Zwischen dem ersteren Strom und der Stadt lag eine erst später eingedeichte Marschfläche, welche im Verlaufe der Zeiten dann bebaut wurde, deren tiefer belegenen Teile aber bis in die letzten Jahre hinein bei den Sturmfluten und bei starkem Hochwasser der Überschwemmung ausgesetzt waren. Nicht mit Unrecht ist darum von einem sachkundigen Manne behauptet worden, daß nicht die Nähe einer zum Weltmeer führenden großen Wasserstraße die Gründung der Stadt Hamburg bedingt habe, sondern daß der günstigen Baugrund darbietende Geestrücken, der hier erleichterte Elbübergang und das große Wasserbecken der Alster (Abb. 48 u. 49) wohl die hauptsächlichsten Ursachen dafür gewesen seien.

Nordwärts von der Stadt breitet sich ein wellenförmiges, vom Alsterthale durchschnittenes Gelände aus, die Geestlande, längs des Elbstromes dagegen fette Marschlande. In treffender Weise hat man diese Wasserstraße die Pulsader von Hamburgs Leben und Weben genannt. 135 Kilometer unterhalb der Stadt ergießt sich dieselbe in die Nordsee, welche die regelmäßigen Tagesschwankungen ihres Wasserspiegels bis nach Hamburg hinauf fortpflanzt. Von Hamburg abwärts hat die Elbe eine so bedeutende, nur hin und wieder durch Sandplatten unterbrochene Tiefe, daß Segler oder Dampfer vom größten Tiefgange bis an die Stadt herankommen können, und durch kostspielige Baggerarbeiten wird die Fahrrinne des Stromes stets offen gehalten. An der Ostseite, am Deichthor, tritt ein schmaler Elbarm in die Stadt ein und teilt sich hier in mehrere Kanäle, die sogenannten Fleete, um sich weiter unten, im Binnenhafen, wiederum mit dem Hauptstrom zu vereinigen. Diese Fleete schlängeln sich auf der Hinterseite der Häuser durch die untere Stadt, wo die großen Speicher und Magazine sich befinden, und werden mit Booten befahren, welche die eingegangenen Waren,

Digitized by Google

Abb. 118. Bremerhaven, vom Leuchtturm gesehen.

Abb. 119. Das Schloß in Oldenburg.

Versandung anheimgefallen ist, nahm die Norderelbe zusehends an Bedeutung zu. An ihren Ufern entstanden die ersten Hafenanlagen, Kaimauern wurden gebaut, Pfahlreihen in das Flußbett geschlagen, und es entwickelte sich hier der Hafen- und Liegeplatz der Schiffe. Bis zur Mitte des neunzehnten Jahrhunderts dauerte dieser Zustand an. Immerhin war dadurch der

die Erzeugnisse aller Zonen des Erdenrundes, aus dem Hafen holen und die zur Ausfuhr bestimmten Produkte deutscher Arbeit nach dem Hafen zum Verladen auf die Schiffe führen. Auch die Alster spaltet sich innerhalb des Weichbildes Hamburgs in mehrere Fleete, die zur Zeit der niedrigsten Ebbe allerdings halb trocken liegen, da das Wasser des erwähnten Flusses zu ihrer Speisung nicht ausreicht, dagegen bei eintretender Flut rasch von den aufsteigenden Fluten der Elbe gefüllt werden (Abb. 50 bis 58).

„Für den Verkehr auf der Elbe selbst," sagt Hahn, „ist Hamburg ein weit wichtigerer Grenzort zwischen Fluß- und Seeschiffahrt, als Bremen dies für die Weser ist. Die Elbe ist der Weser gegenüber fast in allen Beziehungen im Vorteil. Die Weserschiffahrt reicht kaum bis in das nördliche Hessen, die Elbe dagegen beherrscht mit ihren Nebenflüssen noch einen ansehnlichen Teil von Sachsen und Böhmen. Sie steht mit Oder und Weichsel durch die märkischen Kanallinien in Verbindung, während die Weser nur auf sich selbst angewiesen ist. Ist auch die Elbe, wie alle deutschen Flüsse, vom Ideal einer Wasserstraße ziemlich weit entfernt, so fehlen ihr doch so auffällige Schiffahrtshindernisse, wie sie an der Weser zwischen Minden und Karlshafen, namentlich bei Hameln vorkommen."

Während im Verlaufe der Zeit die Süderelbe immer mehr dem Schicksal der

ganze Hafenverkehr ein noch recht primitiver, zumal besondere Lösch- und Ladevorrichtungen fehlten und die Waren aus den Seeschiffen vermittelst der Schuten und Leichter nach den Lagerschuppen übergeführt wurden. Als aber bei der stetig zunehmenden Entwickelung der Seeschiffahrt diese Übelstände und besonders auch der Platzmangel sich recht merklich fühlbar machten, ging man an das Errichten von Dockhäfen und Kaianlagen mit genügender Wassertiefe, an denen die großen Fahrzeuge direkt anlegen konnten und in die Lage versetzt wurden, mit Hilfe mächtiger Kranen Löschen und Laden rasch und bequem zu bewerkstelligen. Die langen Kaistrecken wurden mit Schienengeleisen versehen und dadurch die Hafenbauten in direkte Verbindung mit den inzwischen ebenfalls entstandenen Bahnhöfen und Eisenbahnlinien gebracht.

Auch diese eben geschilderten Hafenanlagen genügten dem gewaltig emporwachsenden Bedürfnis des Verkehrs nicht mehr, und der am 15. Oktober 1888 vollzogene Zollanschluß Hamburgs mit Altona und Wandsbek an das Reich bedingte vollends gänzlich veränderte Hafenverhältnisse in diesem ersten Seehandelsplatz Deutschlands.

Die Folge dieser Umstände war eine gründliche Umwälzung der Hafenbauten Hamburgs, und es entstand das Freihafengebiet, das von 1883—1888 mit einem Kostenaufwand von über 120 Millionen Mark, von welchen das Reich 40 Millionen

Digitized by Google

zu tragen hatte, geschaffen wurde. Ein ganzer Stadtteil des alten Hamburgs ist niedergerissen worden, um den neuen Hafenanlagen Platz zu machen, etwa 20 000 Einwohner mußten anderswo untergebracht und an 1000 Häuser expropriiert werden. Durch dieses großartige Unternehmen wurde die Stadt mit ihrer ganzen Bevölkerung und ihren sämtlichen Verkehrsanlagen in das Zollinland mit eingeschlossen, ohne daß aber die freie Bewegung des Schiffsverkehrs und des großen Warenhandels dadurch preisgegeben worden ist. Auch für die Lagerung und gewerbliche Verarbeitung der dem Ausland entstammenden Rohmaterialien wurde im Freibezirk genügender Raum vorgesehen, so daß auch fernerhin die Exportindustrie ohne jede Zollkontrolle ermöglicht ist. Der Zollkanal und schwimmende Schranken im Elbstrom grenzen das Freihafengebiet gegen die Stadt hin ab; es erstreckt sich 5 Kilometer in die Länge und 2 Kilometer in die Breite und umfaßt etwa 300 Hektar Wasserfläche und 700 Hektar Land.

Und schon wieder sind abermals große Erweiterungen der Hafenanlagen Hamburgs ins Auge gefaßt worden, welche bereits die Genehmigung der maßgebenden Behörden erlangt haben und wohl in den nächsten Jahren der Verwirklichung entgegensehen werden. Das kann uns aber bei dem enormen Aufschwung, den Hamburgs Handel während der jüngstverflossenen Jahre genommen hat, nicht wundern. Einige Zahlen mögen das belegen:

Im Jahre 1897 sind — nach den Aufzeichnungen des statistischen Büreaus in Hamburg — im dortigen Hafen eingelaufen:

11 173 Seeschiffe mit insgesamt 6 708 070 Registertonnen Rauminhalt. Davon waren 3336 Segler mit 672 374 Registertonnen und 7837 Dampfer mit 6 035 696 Registertonnen.

Aus dem Hamburger Hafen sind während derselben Zeit ausgelaufen:

11 293 Seeschiffe mit 6 851 987 Registertonnen, und zwar 3367 Segler mit 698 303 Registertonnen und 7926 Dampfer mit 6 153 684 Registertonnen.

Nach der vom Deutschen Reich herausgegebenen Statistik wies Hamburgs Seeverkehr im Jahre 1898 insgesamt folgende Zahlen auf — (die angekommenen und abgegangenen Schiffe zusammengezählt, und davon die Hälfte):

11 163 Schiffe mit 7 273 778 Registertonnen (netto).

In den zum Gebiet der freien Hansestadt Hamburg gehörigen Häfen waren am 1. Januar 1897 beheimatet:

| | | | |
|---|---|---|---|
| Segler | 430 | mit 205 842 | Registertonn. br. |
| Dampfer | 388 | „ 764 146 | „ „ |
| Summa | 818 | Schiffe mit 969 988 | Registertonn. br. |

Davon gehören dem Hamburger Hafen besonders:

| | | | |
|---|---|---|---|
| Segler | 275 | mit 200 276 | Registertonn. br. |
| Dampfer | 387 | „ 763 923 | „ „ |
| Summa | 662 | Schiffe mit 964 199 | Registertonn. br. |

Abb. 120. Rathaus in Oldenburg.

Digitized by Google

Im Jahre 1900 besitzt Hamburg 690 Schiffe mit 767168 Registertonnen netto, davon 392 Dampfschiffe mit 542200 Registertonnen.

Hamburg hat die größte Seglerflotte Deutschlands, sowohl was die Zahl, als auch was den Rauminhalt der Schiffe betrifft, und ebenso ist seine Dampferflotte derjenigen der übrigen deutschen Seehäfen weit voran, indem sie mehr als die Hälfte des gesamten Dampferraumgehalts aller deutschen Küstenstaaten ihr eigen nennt. Im Jahre 1897 zählte Hamburg sieben Schiffe von mehr als 6000 Registertonnen zu seinem Flottenbestand. Innerhalb der letzten 50 Jahre hat sich der Schiffsbestand Hamburgs an Zahl der Schiffe fast auf das Dreifache und an Raumgehalt der Schiffe fast auf das Fünfzehnfache vermehrt.

Einige wenige Angaben über die Größe der deutschen Kauffarteiflotte überhaupt, mögen hier wohl am Platze sein. Dieselbe nimmt unter den Handelsflotten der Erde jetzt den zweiten Platz ein und dürfte etwa 750 Millionen Mark Wert besitzen. Die Reichsstatistik vom 1. Januar 1897 ergibt an registrierten Fahrzeugen von mehr als 50 Kubikmeter Bruttoraumgehalt:

3678 Schiffe mit einem Gesamtraumgehalt von 2059948 Registertonnen brutto und 1487577 Registertonnen netto.

Davon waren:

2552 Segler mit 632030 Registertonnen brutto und 1126 Dampfer mit 1427918 Registertonnen brutto.

Der Löwenanteil dieser Flotte fällt, wie wir weiter oben schon gesehen haben, Hamburg zu. Ein Vergleich dieses seines Schiffsbestandes mit demjenigen der in dieser Beziehung drei nächstfolgenden deutschen Seehäfen ist von großem Interesse:

| Hafen | Segelschiffe | Rauminhalt, Reg.-Tonnen, brutto | Dampfschiffe | Rauminhalt, Reg.-Tonnen, brutto | Schiffe insgesamt | Rauminhalt, insgesamt Reg.-Tonnen, brutto |
|---|---|---|---|---|---|---|
| Hamburg | 275 | 200276 | 387 | 763983 | 662 | 964259 |
| Bremen | 177 | 161845 | 170 | 334668 | 347 | 496513 |
| Bremerhaven | 30 | 37036 | 48 | 34404 | 78 | 71440 |
| Flensburg | 8 | 1432 | 61 | 57572 | 69 | 59004 |

Im Jahre 1897 betrug das Gewicht der Gesamteinfuhr im Hamburger Hafen 122598236 Doppelcentner und dasjenige

Abb. 121. Der Stau in Oldenburg.

Digitized by Google

Abb. 122. Die Lambertikirche in Oldenburg.

der Gesamtausfuhr 79 451 087 Doppelcentner. Die Gesamteinfuhr und -Ausfuhr betrugen also 202 043 323 Doppelcentner.

1851 hatte sie 15 279 249 Doppelcentner betragen, sie hat sich demnach seit dieser Zeit um das Dreizehnfache vermehrt.

Der Wert der Gesamteinfuhr im Hamburger Hafen war im Jahre 1897 = 3 026 582 308 Mark, und zwar verteilte sich derselbe auf die Hauptwarengruppen, wie folgt:

| | |
|---|---|
| Verzehrungsgegenstände . . . . | 36,4 % |
| Bau- und Brennmaterial . . . | 2,0 „ |
| Rohstoffe und Halbfabrikate . . | 52,0 „ |
| Manufakturwaren . . . . . | 3,4 „ |
| Kunst- und Industriegegenstände . | 6,2 „ |
| | 100 % |

Der Wert der Gesamtausfuhr war = 2 693 445 570 Mark, der Gesamtwert der Ein- und Ausfuhr zusammen betrug 1897 im Hamburger Hafen also:

5 720 027 878 Mark,

gegen 920 166 156 Mark im Jahre 1851, so daß sich derselbe seither also versechsfacht hat.

Wichtige Handelsartikel sind Kaffee, Zucker, Spiritus, Farbstoffe, Wein, Eisen, Getreide, Butter, Häute, Galanteriewaren, letztere fünf besonders in der Ausfuhr, und Kohlen (1897 Einfuhr von etwa 21,5 Millionen Doppelcentner von England und 9,7 Millionen Doppelcentner deutsche Kohlen). Von den bedeutenderen Industriezweigen Hamburgs selbst nennen wir Dampfzuckersiedereien, Wachsbleichen, Cigarren- und Tabakfabriken, Chemikalien, Lederwaren, Maschinen, Stöcke, Musikinstrumente, Schiffsbau (Blohm und Voß, Reiherstiegwerft) und die dazu gehörigen Gegenstände wie Ankertaue, Seile, Segeltuch, Anker u. s. f., Branntweinbrennereien, Eisengießereien, Maschinenfabriken, Manufakturen für Kautschuk- und Guttaperchawaren, Seifen- und Leimsiedereien, Konservenfabriken u. s. f.

Weltberühmt sind Hamburgs Reedereien, in erster Linie die über eine Gesamttonnage von 541 083 Registertonnen brutto verfügende im Jahre 1847 gegründete Hamburg-Amerikanische-Packetfahrt-Aktien-Gesellschaft, die größte Reederei der Erde. Weitere Schiffe von 116 300 Register-

Digitized by Google

tonnen Rauminhalt hat die Gesellschaft z. B. im Bau. Vergessen wollen wir hier nicht die den Schiffsverkehr zwischen Hamburg und verschiedenen Küsten- und Inselorten vermittelnde Nordseelinie, deren bequeme und luxuriös eingerichtete Dampfer für die Reisenden in die Nordseebäder besonders in Betracht kommen (Abb. 59).

Daß Hamburg einer der wichtigsten Auswanderungshäfen Deutschlands ist, das ist ja bekannt, und wenn in den letzten Jahren die Auswanderung aus Deutschland auch erheblich zurückgegangen ist, so dürfte das bei der jährlichen Bevölkerungsvermehrung im Reiche doch nicht lange anhalten, und ein Wiederanwachsen des Auswanderungstriebes wird wohl bald wieder bemerkbar werden.

Der Freistaat Hamburg wird regiert vom Senat und der Bürgerschaft als gesetzgebenden Faktoren, und vom Senat als der vollziehenden Gewalt. Die Verwaltung geschieht durch die sogenannten Deputationen oder Kollegien, deren jede von einem Senator geleitet wird; die Militärhoheit übt Preußen aus. Die vorwiegende Konfession ist die protestantische, etwa 24000 Seelen der Bevölkerung bekennen sich zur römisch-katholischen Kirche, und ungefähr 18000 gehören der israelitischen Religion an. Der Rest verteilt sich auf andere Glaubensgemeinschaften. Durch ein Oberlandesgericht, ein Landgericht und verschiedene Amtsgerichte ist für die Rechtspflege gesorgt, sehr gut ist das Unterrichtswesen eingerichtet. Hervorragend ist die Rolle, die Hamburg in der Entwickelung der deutschen Litteratur und Kunst gespielt hat. Wem fielen da nicht die Namen Schröder, Lessing, Klopstock, Matthias Claudius, die Neuberin und noch andere mehr ein?

Auch Heinrich Heine gehört so etwas zu Hamburg, wenn er auch sonst nicht recht gut auf die alte Hansestadt zu sprechen war.

Ihr Wolken droben, nehmt mich mit,
Gleichviel nach welchem fernen Ort!
Nach Lappland oder Afrika,
Und sei's nach Pommern — fort! nur fort!

singt er einmal in jungen Tagen, von der Sehnsucht ergriffen, aus dieser Stadt „des faulen Schellfischseeleudufts“ herauszukommen.

Vor mehr als zweihundert Jahren fand die erste deutsche Opernbühne ihr Heim in Hamburg, und der Sinn für das Musikdrama und das Singspiel hat sich in seinen Mauern seither nicht vermindert. Manches Meisterwerk dieser Gattung, das nachher seinen Triumphzug durch die weite Welt gehalten hat, erblickte hier zuerst das Licht der Lampen; wir erinnern nur an Flotows Alessandro Stradella, dessen erste Aufführung am Weihnachtstage 1844 in Hamburgs Theater erfolgte, und an den am 15. April 1845 hier begonnenen Siegeslauf von Lortzings Undine.

Hamburgs Bevölkerung ist äußerst intelligent und besitzt einen ausgesprochenen Zug für die praktischen Seiten des Lebens, ohne daß aber das Geistige nicht auch seine Rechnung dabei fände. Diese praktische Veranlagung, verbunden mit einem hohen Maße von Energie bildet einen der bezeichnendsten Charakterzüge des Hamburger Kaufmanns. Rasch und bestimmt wird alles abgewickelt, denn Zeit ist Geld. Dabei zeigt der wohlhabende Hamburger eine ausgeprägte Vorliebe für ein wohlgepflegtes Äußeres und schätzt die Genauigkeit und Pünktlichkeit nicht nur im geschäftlichen, sondern auch ebensosehr im gesellschaftlichen Leben. Letzteres ist in vielen Dingen nach englischem Muster zugeschnitten.

Harte und herbe Urteile sind bisweilen über die Hamburger gefällt worden, Pfeffer- und Kaffeesäcke hat man sie gescholten, indem man ihnen dabei jede tiefergehende Neigung für des Lebens idealere Güter von vornherein absprach. Aber das ist alles nicht wahr. Hochentwickelter Gemeinsinn, gepaart mit einem großen Wohlthätigkeitstrieb, gehört mit zu den allerbesten Eigenschaften des Hamburger Bürgers. Nicht nur die zahlreichen Anstalten und milden Stiftungen für Waisen, Arme, Kranke und die von den Schlägen des Schicksals hart Betroffenen zeugen öffentlich für diesen Hang des Hamburgers zum Wohlthun, sondern in noch viel höherem Maße ist das mit jenen thätlichen Äußerungen der Nächstenliebe der Fall, von denen die Allgemeinheit nur wenig bemerkt, und die zu jener Art von Handlungen gehören, welche die linke Hand nicht wissen lassen, was die rechte thut.

Hamburgs Gründung fällt in Karls des Großen Zeit, welcher hier eine Kirche und eine Burg errichtete. Unter Ludwig dem

Digitized by Google

Frommen wurde der Ort der Sitz eines nordischen Metropoliten, den zuerst der berühmte Mönch von Corvey, Ansgar, der Apostel des Nordens, innegehabt hat. Von hier aus nahm das Christentum seinen Weg in die mitternächtigen Länder. Unter den holsteinischen Grafen wuchs Hamburgs Bedeutung, die nach Bardowieks Zerstörung durch Heinrich den Löwen noch mehr zunahm. Schon um 1255 besaß die Stadt ein eigenes Stadtrecht, seit 1255 die Münzgerechtigkeit, und im vierzehnten und fünfzehnten Jahrhundert sehen wir sie als ein

Abb. 123. Wilhelmshaven. Kriegshafen und Hauptschleuse.
(Nach einer Photographie von Römmler & Jonas in Dresden.)

starkes Glied des mächtigen Hansabundes, an dessen wichtigen Unternehmungen sie lebhaften Anteil genommen hat. Seine sich immer vergrößernde Geldmacht und seine kluge Politik gewannen Hamburg den Schutz des deutschen Reiches, und neben der einsichtigen Benutzung von Handelsvorteilen aller Art, welche Örtlichkeit und die Verhältnisse darboten, dachte seine strebsame Bürgerschaft, besonders seit dem fünfzehnten Jahrhundert an den Ausbau ihres Staatsorganismus.

Kaiser Maximilian nahm die Stadt um 1510 in die Reihe der Reichsstädte auf, nachdem sie bereits seit 1470 zum Reichstage berufen worden war. Günstig beeinflußt wurde die Entwickelung Hamburgs durch die Entdeckung Amerikas und des Seewegs nach Ostindien. Dagegen hatte es durch die jahrhundertelang fortgesetzten Angriffe Dänemarks, des Erben der schauenburgischen Hoheitsrechte, auf ihre städtische Selbständigkeit nicht wenig zu leiden. Erst im Vergleich von 1768 wurde die Unabhängigkeit Hamburgs vom Gesamthause Holstein dauernd festgestellt. Fast gar nicht berührt wurde die Stadt von den Schrecken des dreißigjährigen Krieges trotz des vielfachen Vorbeiziehens von allerhand Kriegsvölkern in der Nähe ihrer Mauern. Doch geriet Hamburg über den Zoll mit Christian IV. in Streitigkeiten, die zu einem Kampf zwischen hamburgischen und dänischen Schiffen auf der Elbe führten, jedoch 1643 durch Entrichtung einer Abfindungssumme an Dänemark zum Abschluß gebracht wurden. Als nun am Ende des siebzehnten Jahrhunderts viele Flüchtlinge aus Frankreich sich in der Stadt ansiedelten und Großhandel betrieben, erhöhte sich der blühende Zustand von Handel und Schiffahrt immer mehr, und neue kommerzielle Verbindungen kamen zu stande. Allerlei

Digitized by Google

Mißhelligkeiten und Zwietracht zwischen dem Rat und der Bürgerschaft, dann ferner noch Fehden und Streit mit dem Herzog von Braunschweig-Lüneburg, mit den dänischen Königen und noch anderen mehr hatten eine Zeit des Rückganges zur Folge, die jedoch mit dem zwischen Holstein und Hamburg zu Gottorp am 27. Mai 1768 abgeschlossenen Vertrage einer neuen Periode des Aufschwungs weichen mußte. Hamburg erhielt unbeschränkte Handelsfreiheit, König Christian VII. von Dänemark erkannte dessen Reichsunmittelbarkeit an, die Grenzstreitigkeiten hörten auf, und so konnte der Schluß des achtzehnten Jahrhunderts noch eine große Anzahl zweckmäßiger Anordnungen und Einrichtungen zur gedeihlichen Fortbildung des Handels und der Erwerbszweige registrieren. Die politischen Stürme und Umwälzungen, denen in den letzten Jahren des achtzehnten und in den ersten des neunzehnten Säculums Europa zum Opfer fiel, haben auch für Hamburg allerlei böse Zeiten mitgebracht. Erst zog der Landgraf Karl von Hessen mit den Dänen in seine Mauern ein, dann kam der Marschall Mortier mit seinen Franzosen, und am 18. Dezember 1810 verleibte ein Napoleonisches Dekret die deutsche Hansestadt dem französischen Reiche ein. Unberechenbare Nachteile und Zerrüttungen erlitt in jenen Zeiten die Stadt; starke Einquartierungen, Kontributionen, die Blockierung der Elbe durch die Engländer und noch anderes Elend mehr ließen Handel und Wohlstand immer tiefer sinken. So ging das bis zum März 1813; da schien es, als ob die Zeit des Unglücks vorbei wäre. Die Franzosen zogen ab, Tettenborn rückte ein, der Senat nahm die Regierung der Stadt wieder in seine Hände. Aber die Stunde der Erlösung hatte noch nicht geschlagen. Am 30. Mai mußte der russische General Hamburg wieder räumen, und die Franzosen schlugen abermals ihr Quartier darin auf. Hamburg wurde außer dem Gesetze erklärt, mußte 48 Millionen Franken Strafgelder zahlen und unter Vandamme und Davoust schwere Unbill erdulden. Napoleons Fall machte

Abb. 124. Das Rathaus in Wilhelmshaven.
(Nach einer Photographie von Römmler & Jonas in Dresden.)

Digitized by Google

auch diesen bösen Tagen ein Ende, am 25. April 1814 hatten seine Truppen Hamburg geräumt, und unter großem Jubel der Einwohner zog Graf Bennigsen in die befreite Stadt ein.

Nimmer ruhender Fleiß und rastlose Thätigkeit verwischten binnen wenigen Jahrzehnten nicht nur alle Spuren, welche die Fremdherrschaft des Korsen in der Hansestadt hinterlassen hatten, sondern hoben deren Wohlstand auf eine bisher noch nicht dagewesene Höhe empor. Dank dieser zähen und trotz alles Mißgeschickes immer wieder üppigere Blüten treibenden Energie und Lebenskraft vermochte Hamburg auch das schreckensvolle Ereignis des großen Brandes überwinden, der am 5. Mai 1842 ausbrach und innerhalb einiger Tage den fünften Teils ihres Weichbildes verzehrte. Aber schon drei Jahre nachher waren die abgebrannten Stadtteile dem Phönix gleich desto schöner aus der Asche erstanden. Welchen ungeahnten Aufschwung Hamburgs Handel in den jüngstverflossenen 50 Jahren genommen hat, das haben wir schon weiter oben gesehen.

Abb. 125. Denkmal Kaiser Wilhelms I. in Wilhelmshaven. (Nach einer Photographie von Römmler & Jonas in Dresden.)

Die Stadt Hamburg selbst mit ihren ehemaligen 15 Vororten (Rotherbaum, Harvestehude, Eimsbüttel, Eppendorf, Borgfelde, Hamm, Hohenfelde u. s. f.) zählt in der Gegenwart 668000 Einwohner. Der Fremde, welcher die Stadt besichtigen will, wird seine Schritte wohl zuerst zu den Hafenanlagen lenken, die sich etwa 8000 Meter weit auf beiden Ufern der Elbe bis nach Altona hin erstrecken. Hunderte von großen und kleinen Schiffen fast aller seefahrenden Nationen liegen dort, und ihre so verschiedenfarbigen Flaggen und Wimpel bringen einen gar bunten Ton in das großartige Bild. In neuester Zeit sind von verschiedenen Unternehmern eigene Hafenrundfahrten für die auswärtigen Besucher ins Leben gerufen worden, welche Gelegenheit bieten, unter sachkundiger Führung nicht nur das großartige Leben und Treiben im Hafen selbst in den Hauptsachen kennen zu lernen, sondern auch einen der großen transatlantischen Dampfer eingehend in Augenschein zu nehmen. Auch ein Besuch des gewaltigen am Kaiserquai erbauten Staatsspeichers mit seinen ingeniösen Einrichtungen und des 32 Meter hohen Riesenkrans sollte nicht versäumt werden. Auf luftiger Höhe über dem Hafen erhebt sich das Seemannshaus, ein Asyl für alte und kranke Seeleute und ein Unterkommen für beschäftigungslose Männer dieses Berufes, und nicht weit davon ist auf einer schönen Terrasse die deutsche Seewarte erbaut, ein Institut der deutschen Kriegsmarine (Abb. 60). Es werden dort die meteorologischen Tagebücher und die nautischen Berichte über Seehäfen und dergleichen Dinge aller deutschen Kriegs-

Digitized by Google

schiffe und der größten Zahl deutscher Handelsschiffe, die freiwillige Mitarbeiter sind, gesammelt und zu großen maritim-meteorologischen Segelhandbüchern für die großen Weltmeere verarbeitet, und auch sonst besondere meteorologische Arbeiten von weittragender wissenschaftlicher Bedeutung, die Wetterkarten, welche auch in den bedeutendsten Tagesblättern Veröffentlichung finden, und dergleichen mehr veröffentlicht. Dann besorgt die Seewarte den für die Schiffahrt so äußerst wichtigen Sturmwarnungs- und Witterungsdienst.

Durch allerlei alte und teilweise recht enge Straßen und Gassen, welchen weder die Wohlgerüche des Morgenlandes noch die Reinlichkeit holländischer Ansiedelungen zu eigen sind, gelangen wir zu der St. Michaels-Kirche mit ihrem 132 Meter hohen Turm, einem Meisterwerk des bekannten Architekten Sonnin, der sie 1762—1786 erbaute, nachdem ein Blitzstrahl 1750 ihre Vorgängerin, die St. Salvator-Kirche, eingeäschert hatte. Von hier ziehen wir über den Zeughausmarkt zum Millernthor, und an Hornhardts Konzerthaus vorbei nach St. Pauli. Der Spielbudenplatz mit seinen verschiedensten Lockungen für die nach langer Seefahrt wieder festen Boden betretenden Seeleute, mit seinen Wachsfigurenkabinetten, seinen Tingel-Tangeln, Theatern, Tanzlokalen, Menagerien und solchen Dingen mehr vermag uns nicht lange zu fesseln. Wir besteigen die elektrische Ringbahn, die uns auf breiter Straße, zur linken Hand das weite Heiligengeistfeld, zur rechten schöne Anlagen an der Stelle der ehemaligen Wälle, die schon mehrfach als Ausstellungsplatz gedient haben, — so 1897 bei Anlaß der hervorragend schön gelungenen Gartenbauausstellung — rasch zum Holstenthore bringt. Hier erheben sich die neuen und weitläufigen Justizgebäude und das Untersuchungsgefängnis, die wir zur Rechten liegen lassen, um am botanischen Garten und den alten Begräbnisplätzen vorbei den Eingang zum zoologischen Garten zu erreichen, der seinesgleichen in Deutschland sucht, und zwar nicht nur wegen der Reichhaltigkeit seiner vierfüßigen, fliegenden und kriechenden oder schwimmenden Bewohner, sondern auch wegen seiner ganz wundervollen landschaftlichen Anlage. Eine prächtige Aussicht auf den Garten selbst, dann aber auf die Riesenstadt und ihre Umgebung gewährt die auf einem Hügel belegene Eulenburg. Das Aquarium, das lehrreiche Einblicke in die marine Tierwelt und in die Fauna des Süßwassers thun läßt, ist ein besonderes Schaustück.

Durch das Dammthor betreten wir die innere Stadt. Zunächst fesseln am Stephansplatz der große Renaissancebau der kaiserlichen Post- und Telegraphenverwaltung und das architektonisch nicht besonders hervorragende, aber geräumige und durch seine künstlerischen Leistungen bedeutende Stadttheater unsere Blicke, dann nimmt am Gänsemarkt Lessings Bronzebild, von Schaper modelliert, unsere Aufmerksamkeit in Anspruch. Der Dichter der Minna von Barnhelm ist auf hohem Granitsockel sitzend dargestellt: an letzterem sind die Medaillons von Eckhof und Reimarus angebracht.

Nun sind wir bis zur Binnenalster vorgedrungen. Das von Dampfschiffen, Segel- und Ruderbooten und Frachtschiffen belebte Wasserbecken, auf dem sich Schwäne und andere Wasservögel tummeln, bietet vollends vom Jungfernstieg aus gesehen, ein ganz besonders anziehendes Bild. Ein Rundgang um dasselbe lohnt der Mühe. Da ist der neuerdings verbreiterte Jungfernstieg selbst, mit einer Reihe von großartigen Baulichkeiten (Hamburger Hof, Filiale der Dresdener Bank), dann der Alsterdamm mit seiner stattlichen Häuserreihe. Bald stehen wir auf dem parkartig angelegten Platze vor der Kunsthalle und betrachten uns die von Blumenteppichen umgebene Lippeltsche Statue Schillers. Der im Stil italienischer Frührenaissance aufgeführte Ziegelbau der Kunsthalle steht offen und ladet zu einer eingehenden Besichtigung seiner zahlreichen Gemälde und plastischen Kunstwerke ein (Abb. 61—70).

Auf den in der Gegenwart schön angepflanzten ehemaligen Umwallungen spazieren wir zur Lombardsbrücke. Weit schweift von hier der Blick über die glänzende Fläche der Außenalster hin, deren grüne Ufer dicht besetzt sind von Villen, Gärten-, Baum- und Parkanlagen. An der linken Alsterseite erheben sich die Stadtteile St. Georg und die langgedehnte Uhlenhorst, während die Dächer von Winterhude und von Eppendorf dieses herrlichste aller deutschen Städtebilder im äußersten Hintergrunde abschließen. Auf dem anderen Ufer wird das Wasserbecken von den

Digitized by Google

nicht selten schloßartig gebauten Häusern von Harvestehude und des Rabenstraßenviertels umsäumt. Hier steigt das Gelände allmählich an, während das linke Ufer flach ist, so daß beide Seiten des zur See erweiterten Flusses landschaftlich starke Kontraste bilden. Am Harvestehuder Weg wohnt das „reiche" Hamburg, und dieses Wort will etwas heißen. Durch die Rabenstraße und den Mittelweg führt uns der Weg an das Alsterglacis und zurück auf die alten Umwallungen. Zur Zeit, als Hamburg noch eine Festung war, lagen

Abb. 126. Rathaus in Leer, vom Hafen gesehen.
(Nach einer Photographie von Römmler & Jonas in Dresden.)

jenseits derselben am Flusse einige Vergnügungsörter, wo man sich an den Genüssen der Tafel und des Tanzes ergötzen konnte oder unter den Klängen von Musik und Gesang auf der Alster umher gondelte. Ein deutscher Dichter aus jenen fernen Tagen, Friedrich von Hagedorn, hat uns ein Lied davon gesungen.

An der Esplanade hat Hamburg seinen im Kriege von 1870—1871 gefallenen Söhnen durch den berühmten Bildhauer Schilling ein schönes Denkmal errichten lassen. Zwei der Hauptverkehrsadern Hamburgs zweigen sich vom Jungfernstieg ab, die Große Bleichen und der Neue Wall. Großartige Läden mit reichbesetzten Auslagen hinter den hohen Spiegelglasfenstern bieten hier die verschiedensten Erzeugnisse der Kunst und Industrie zum Kaufe an.

Nahebei, am Adolphsplatze, erhebt sich die schon vor 60 Jahren erbaute, seitdem aber mehrfach vergrößerte und verschönerte Börse. Wenn man den Elbstrom die Pulsader von Hamburgs Leben und Weben genannt hat, so verdient die Börse dagegen die Bezeichnung vom Herzen seines Handels. Hier ist zwischen $^1/_2$2 und $^1/_2$3 Uhr die kommerzielle Welt Hamburgs versammelt, um ihre Geschäfte abzuschließen und abzuwickeln und jeden Tag viele Millionen umzusetzen. Nebendran, auf dem Rathausmarkte, befindet sich dann das politische Centrum des Freistaates, sein Rathaus. Dieser imponierende und gewaltige Renaissancebau, aus Sandstein aufgeführt, ist für das beim großen Brande von 1842 untergegangene alte Rathaus in den Jahren 1886—1897 erbaut worden. Zahlreiche Bildwerke und Wappen aus Stein und Erz schmücken sein Äußeres.

Die alte Domkirche Hamburgs, sein ältestes Gotteshaus, existiert nicht mehr.

Digitized by Google

Im Verlaufe der Zeit wurde es baufällig und kam 1805 zum Abbruch. Seine Stelle als städtische Hauptkirche hat nunmehr St. Nikolai eingenommen, die nach dem Brande von 1842 im gotischen Stil des dreizehnten Jahrhunderts neu erstanden ist, und deren 147 Meter hohe Turm, eins der Wahrzeichen Hamburgs, zu den höchsten Bauten Europas gehört. Auch die schon um 1195 urkundlich erwähnte Petrikirche wurde bei der Brandkatastrophe ein Raub der Flammen und stammt in ihrer heutigen Gestalt erst aus dem Jahre 1849. Dagegen hat das Feuer St. Katharinen verschont; durch einige alte Gemälde in ihren Hallen, darunter ein schönes Altarblatt, ist ihre Besichtigung nicht ohne Interesse. Reichhaltige Sammlungen zoologischer, geologischer, mineralogischer und ethnographischer Natur birgt das am Steinwall neuerbaute naturhistorische Museum. Es verfügt dasselbe nicht nur über verhältnismäßig große Mittel, sondern die Munificenz der Hamburger Kaufherren und Privatleute hat auch viel zu seiner Bereicherung beigetragen. Im ehemaligen Realschulgebäude beim Lübeckerthor ist die botanische Sammlung aufgestellt, deren kolonialer Teil nicht genug gerühmt werden kann. Kein Besucher Hamburgs möge aber versäumen, dem Museum für Kunst und Gewerbe in St. Georg einige Stunden aufmerksamer Betrachtung zu schenken, das nächst seiner Schwesteranstalt in Berlin wohl das beste seiner Art im Reiche ist. Die herrlichen Fayencen und wundervollen geschnitzten alten Schränke und Truhen aus den niederdeutschen und holländischen Gebieten sind das Entzücken aller Kenner.

Zu den besichtigungswerten Dingen der Hansestadt gehören noch das große Musterkrankenhaus von Eppendorf, ganz am Ende der Außenalster, und die großartigen Friedhofsanlagen von Ohlsdorf, wo das still gewordene Hamburg von dieses Lebens Hast und Kampf ausruht. Dann werden Fachleute die Stadt nicht verlassen, ohne noch einen Blick auf die großen Sandfiltrationen auf der Elbinsel Kaltehofe bei Billwerder geworfen zu haben, welche das von der Wasserleitung Hamburgs gebrauchte Stromwasser reinigen und genießbar machen. Diese Werke wurden 1893 nach der großen Choleraheimsuchung angelegt.

Ein Zeitaufwand von nur wenig Stunden genügt, um die in nordöstlicher Richtung gelegene, holsteinische Stadt Wandsbek an der Wanse kennen zu lassen. Der 21 700 Einwohner zählende Ort ist durch eine elektrische und die Bahnlinie nach Lübeck leicht zu erreichen und bot den Bankerottierern früher eine Freistatt dar, ein Umstand, welcher dem Ruf des Städtchens begreiflicherweise nicht wenig geschadet hat. Friedrich V. von Dänemark hob im Jahre 1754 aber dieses sonderbare Privilegium auf. Auf dem Friedhof Wandsbeks ist Matthias Claudius begraben, und im nahen Gehölz hat die Stadt dem Wandsbeker Boten ein einfaches, aber stimmungsvolles Denkmal gesetzt (Abb. 71).

Südlich von Hamburg ist Bergedorf, ebenfalls ein freundliches Städtchen am Ufer der Bille. Es besitzt ein von schönen Gärten umgebenes altes Schloß, das in der Vergangenheit eine Rolle gespielt hat. Der Weg dorthin zieht an den bekannten Anstalten des „Rauhen Hauses“ vorbei. Der Marschdistrikt zwischen Elbe und Bille, aus den vier reichen Kirchspielen Neuengamme, Altengamme, Kurslack und Kirchwerder, außerdem noch aus der Ortschaft Geesthacht bestehend, führt den Namen „Vierlande“; derselbe ist vortrefflich angebaut und von größter Fruchtbarkeit. Es ist Hamburgs Obst- und Gemüsegarten. Die Vierländer zeichnen sich durch ihre Obst-, Erdbeeren-, Gemüsekultur und Blumenzucht aus, die Reinlichkeit ihrer Behausungen ist sprichwörtlich geworden. Originell ist die Frauentracht in den Vierlanden, eigentümlich sind dort Sprache und Sitten (Abb. 72—77). Auch des reizend gelegenen Kurortes Reinbeck an der Bille mit seinen vielen Villen und Sommerhäusern und des nicht minder freundlich gelegenen Aumühle sei hier gedacht, sowie des nahen Friedrichsruh, wo unweit von seinem einfachen Schlosse, das die Zuflucht seiner letzten Lebensjahre war, der Alte vom Sachsenwalde in einem zwar äußerlich schmucklosen, aber würdigen Mausoleum zur Ruhe gebettet worden ist (Abb. 78—81).

St. Pauli verbindet Hamburg mit dem diesen gegenüber verhältnismäßig jungen Altona, dessen Name urkundlich erst um 1547 Erwähnung gethan wird.

Altona ist Schleswig-Holsteins größte Stadt, zählt 156 800 Einwohner und liegt

Digitized by Google

auf einem Höhenzuge, der ziemlich schroff gegen die Elbe hin abfällt, so daß die zum Hafen führenden Straßen abschüssig sind. Es besitzt eine in den letzten Jahren sich immer mehr ausbreitende Handelsthätigkeit, besonders im Export mit Nordamerika, und hat in neuerer Zeit Anstrengungen gemacht, um sich in der Hochseefischerei einen achtunggebietenden Platz zu erobern, den es in früheren Jahren schon einmal inne gehabt hatte. Sein Fischmarkt ist beträchtlich; im Jahre 1898 erzielten die in Altona abgehaltenen Fischauktionen einen Umsatz von 1 993 632 Reichsmark. Daneben blühen

Abb. 127. Emden, vom Hafen gesehen.

in der Stadt allerlei industrielle Unternehmungen.

In architektonischer Beziehung bietet die Stadt Altona nicht viel. Ihre Hauptstraße ist die Palmaille, eine mit schönen Linden bepflanzte Verkehrsader, in der das eherne Standbild des früheren dänischen Oberpräsidenten Grafen Konrad von Blücher steht. Ihm dankt die Stadt ihre Errettung von dem Schicksale, zur Franzosenzeit in Brand gesetzt zu werden. In der Königstraße pulsiert das gewerbliche Leben. Hier befindet sich auch das hübsche Stadttheater und eine vom Bildhauer Brütt geschaffene Statue des Fürsten Bismarck (Abb. 82—84).

Die sich an die Hamburger anschließenden Hafenanlagen Altonas sind gut und zweckmäßig eingerichtet, haben geräumige, mit Lagerschuppen versehene Kaibauten, starke Kräne neuester Konstruktion und stehen durch ein Schienennetz mit der Eisenbahn in Verbindung. 1894 sind 938 Seeschiffe aus dem Altonaer Hafen ausgelaufen und 677 darin angekommen. Die von überseeischen Ländern in gleichem Jahre eingeführten Waren besaßen ungefähr 29 000 Mark an Wert, die seewärts ausgeführten 11 000 000 Mark.

Im Verlaufe ihrer Entwickelung hat die Stadt Altona nicht minder viele Krisen durchzumachen gehabt, als ihre Nachbarstadt Hamburg. Zu den schlimmsten Ereignissen, welche in ihren Annalen verzeichnet stehen, dürften die Brandlegung der Stadt gehören, mit welcher sie Steenbock am 9.—11. Januar 1713 wegen des durch die Dänen verursachten Brandes von Stade und einer nichtbezahlten Kriegskontribution bestraft hat. 1546 Wohnungen wurden durch Hineinwerfen von Pechkränzen und Brandfackeln ein Raub der Flammen, und nur 693 Häuser blieben vom Feuer verschont.

Trotzdem blühte aber Altona im achtzehnten Jahrhundert rasch empor, der Handel hob sich zusehends, besonders als ihm der in

Digitized by Google

Abb. 128. Am Delft in Emden.

Nordamerika entbrannte Krieg neue Bahnen eröffnete. Während der Zeit der Kontinentalsperre stockten die Geschäfte aber wieder, der Wohlstand verschwand, und Altona wurde eine recht stille Stadt, bis sie in den letzten 40—50 Jahren, unter Preußens Oberhoheit, einen erneuten Aufschwung genommen hat. Im Jahre 1835 zählte sie kaum 26300 Einwohner, heute das Sechsfache dieser Zahl.

Seit dem Jahre 1889 ist Ottensen, dem ehemals der Ruhm zukam, Holsteins größtes Kirchdorf zu sein, mit Altona vereinigt. Auf seinem Friedhofe ruht unter einer alten Linde der Dichter Klopstock im gemeinsamen Grabe mit seinen beiden Frauen aus. „Saat von Gott gesäet, dem Tage der Garben zu reifen“ steht auf dem Grabstein zu lesen.

Zwei Wege stehen uns offen, um von Hamburg-Altona an die See zu gelangen. Der eine führt uns aufs Dampfboot, das uns in etwa $3^1/_2$—$4^1/_2$ Stunden nach Cuxhaven bringt, der andere ist die Eisenbahnlinie, welche über Harburg und Stade an der linken Elbseite das gleiche Ziel erreichen läßt. Wir bestiegen einen der recht bequem eingerichteten Dampfer der Nordseelinie, der alsbald die Landungsbrücke von St. Pauli verläßt und seinen Bug elbabwärts wendet. Das rechte Stromufer ist zunächst noch von allerlei industriellen Anlagen dicht bebaut, bald aber treten diese zurück, Villen und Landhäuser mit prächtigen Parkanlagen und große Vergnügungslokale mit weiten Gärten zeigen sich im bunten Wechsel, darunter die vielbesuchten Neumühlen (Abb. 85) und Teufelsbrücke. Dann erscheint das freundliche Blankenese am Fuße des 76 Meter hohen Süllberges, eines bis an den Strom herantretenden Vorsprunges der Geest (Abb. 86 u. 87). Dem linken Ufer sind breite und flache Inseln vorgelagert, so daß dasselbe nicht besonders anziehend erscheint und von dem Alten Lande wenig zu sehen ist. Gegenüber von Nienstedten nahe bei Blankenese vereinigt sich die Süderelbe mit dem Hauptstrom. Rechts folgen bald Schulau und dann die fruchtbaren Marschen Holsteins, links bis nach Stade hin immer noch die grünen dorfbesäeten Flächen des Alten Landes, welche nordwärts von der ebengenannten Stadt in diejenigen des Landes Kehdingen und von hier noch weiter nach Norden in die Landschaft Hadeln übergehen. Bei Cuxhaven (Abb. 88 u. 89) ist die offene See beinahe schon erreicht. Nur ein kurzer Aufenthalt, schon werden die Anker wieder gelichtet, und das Schiff dampft seewärts, an Neuwerk und Scharhörn vorbei (Abb. 90 u. 91). Dann umspülen es die echten

Digitized by Google

und rechten Nordseewellen, weit hinter uns verschwindet allmählich das Land, und um uns herum ist nichts mehr zu sehen, als das wellenbewegte Meer, über uns hängen graue Wolken am Himmel. So geht es einige Zeit fort, bis plötzlich am Horizont ein kleiner dunkler Punkt auftaucht. „Helgoland in Sicht!“ ruft der Kapitän. Unter den Passagieren wird es lebendig, selbst die armen Seekranken erheben sich von ihrem Schmerzenslager und schöpfen neuen Mut. Fernstecher und Fernrohre werden hervorgeholt, Seekarten studiert, Gepäck zurechtgelegt. Mit Macht arbeitet sich der Dampfer durch die Wogen, der Punkt wird größer und größer, rasch kommen wir ihm näher, und ebenso rasch verwandelt er sich auch in das rötlich schimmernde Felseneiland, in dessen Hafen wir in wenigen Minuten vor Anker gehen werden.

## XII.

### Helgoland.

Grön is det Lunn,
Road is de Kant,
Witt is de Sunn;
Deet is det Woapen
Bun't „hillige Lunn“.

Zwischen den Mündungen der Elbe und denjenigen der Weser, unter 54° 11′ nördlicher Breite und 7° 53′ östlicher Länge von Greenwich, 50 Kilometer von Neuwerk, 62 von Cuxhaven und ca. 150 von Hamburg entfernt liegt Helgoland. Senkrecht bis zur Höhe von 58 Meter steigt dieses jüngste Glied deutscher Erde aus den Fluten der Nordsee auf mit seinen bräunlichrot gefärbten felsigen Kanten, die das ungefähr 46 Hektare große Oberland tragen. Die Schichten der Insel fallen von Nordwesten nach Südosten in einem Winkel von 10—15° ein. An der Ostseite steigen die Felswände zumeist steil ab und bilden eine kahle Mauer, an der Westseite jedoch zeigt die Insel ein abwechselungsreiches Bild der Zerklüftung, mit Buchten, Felsthoren und einzeln dastehenden Pfeilern, welche vom Mutterfelsen losgenagt worden sind, so den Mönch, den Predigerstuhl und das Nathurn. Gegen Südosten ist dem Oberland das nur wenige Meter über den Meeresspiegel erhabene, aber sehr geschützte Unterland vorgelagert. Helgoland ist 0,59 Quadratkilometer groß, und gestaltet als ein langes und schmales Dreieck, dessen Spitze, das ebenerwähnte Nathurn, nach Nordwesten gerichtet ist. Die größte Länge der Insel mag 1600 Meter betragen, die größte Breite 500 Meter, der Umfang des

Abb. 129. Rathaus in Emden.



Digitized by Google

Abb. 130. Norden.

Oberlandes etwa 3000 Meter und derjenige des Unterlandes ungefähr 900 Meter (Abb. 1 u. 92—99).

Im Osten der Insel und etwa einen halben Kilometer davon entfernt erstreckt sich die längliche, jetzt durch weit in die See hinaus gebaute Buhnen vollkommen geschützte Düne. Ihr Untergrund besteht aus geschichteten Gesteinen (Triasformation), wird jedoch von Rollsteinen und Sanden bedeckt. Die Länge der Düne bei Ebbe mag etwa 2000 Meter groß sein, bei 300 Meter Breite. Es ist so recht der Lebensnerv Helgolands; dort befindet sich der schöne, stets steinfreie, feste und ebene Badestrand. Die auf der Insel wohnenden Kurgäste erreichen denselben vermittelst Überfahrt in Fährbooten, welche entweder durch Riemen und Segel vorwärts bewegt oder seit dem Jahre 1897 durch einen Dampfer geschleppt werden. Für diejenigen aber, welchen ein Bad in der offenen See nicht zuträglich ist, ist ein geräumiges und möglichst vollkommenes Badehaus mit hoher luftiger Schwimmhalle, warmen Seebädern u. s. f. erbaut worden, das seinen Platz an der äußersten Südseite des Unterlandes gefunden hat. Wenn stürmisches Wetter die Überfahrt zur Düne nicht gestattet, ist damit ein gewisser Ersatz für die Bäder in See gegeben. Die Düne setzt sich nach Nordwesten in riffartigen Klippenreihen fort, die bei Niedrigwasser stellenweise freiliegen, wie denn überhaupt das ganze Eiland von solchen Felsenriffen rings umgeben wird. Letztere sind zwar den nahenden Schiffen gefährlich und die Ursache zu vielen Strandungen gewesen, der Insel selbst aber bieten sie als natürliche Wogenbrecher Schutz, indem sie den Hauptanprall der Wellen von ihr fernhalten.

Unter der Zahl der Nordseebäder figuriert Helgoland seit dem Jahre 1823. Sein günstiges Inselklima und die reine, feuchte und warme Seeluft, deren Wärme während der Monate Juni bis September zwischen 14° und 15° C. schwankt, während die Nordsee als höchste und niedrigste Temperaturen während der Badezeit 20° und 12° C. aufweist, haben dem Eiland als Seebad im Laufe der Jahre immer mehr Freunde verschafft, so daß der Fremdenbesuch sich stetig hob und damit Hand in Hand auch der Wohlstand der Insulaner dauernd gestiegen ist. Die Fremdenfrequenz, welche im Jahre 1890 noch 12732 Besucher aufweist, hat im Jahre 1898 schon die hohe Zahl 20669 erreicht.

Die Straßen des Ober- und Unterlandes mit ihren vom Dach bis zum Keller blitzblanken Häusern machen einen gar freundlichen Eindruck. Ihrer großen Reinlichkeit und Sauberkeit wegen sind die Bewohner Helgolands ja bekannt. Interessant und eigenartig ist das Innere der Kirche, deren Gewölbe mit den lukenartig geformten oberen Fenstern lebhaft an das Innere eines Schiffes erinnert. Auf dem Altar stehen zwei große silberne Leuchter, welche der Gemeinde Helgoland von dem als Oberst Gustavsson bekannten entthronten König Gustav IV. Adolph von Schweden zur Erinnerung an seinen Aufenthalt auf der Insel im Jahre 1811 verehrt worden sind.

Auf dem höchsten Teil des Oberlandes befindet sich der 1810 aufgeführte neue Leuchtturm mit weiter Rundsicht; westlich davon erblickt man den „Pharus“, den alten Leuchtturm, welchen die Hamburger um 1670 errichtet haben und in den ersten Zeiten durch Kerzenlicht erleuchteten. Derselbe dient in der Gegenwart nur noch als Signalstation. Bei Anlaß seiner Erbauung zeigte sich, daß die Erderhebung,

Digitized by Google

auf welcher er steht, ein alter Grabhügel war, der Urnen und Gebeine enthielt. Ähnliche Grabstätten aus vorgeschichtlicher Zeit dürften auch der Flaggenberg, der Bredberg und der Billberg gewesen sein; vom Moderberg steht das unzweifelhaft fest. Im letzteren hat man ein männliches Skelett, von zwei Gipsplatten eingeschlossen, gefunden, eine Bronzewaffe und zwei goldene Spiralringe.

An der Falm, der Hauptverkehrsstation, „dem Ausguck der Helgoländer", wie sie genannt worden ist, steht das die kaiserliche Kommandantur beherbergende Regierungsgebäude. Die Straße selbst mündet auf die das Oberland mit dem Unterland vermittelst 188 Stufen verbindende Treppe; in der Nähe ihres Fußes befindet sich die heilige Quelle, ein Süßwasserbrunnen, an welchem der Sage nach die Taufen der von Liudger bekehrten heidnischen Bewohner des Eilands stattgefunden haben sollen, wie Müllenhoff in seinen Sagen, Märchen und Liedern der Herzogtümer Schleswig-Holstein und Lauenburg erzählt. Im Unterlande finden wir die zwecks Erforschung der Nordseefauna und -Flora im Jahre 1892 vom preußischen Staate ins Leben gerufene biologische Anstalt mit dem Nordseemuseum, das im alten Konversationshause untergebracht ist. Den Grundstock des Museums bildet die vom Deutschen Reiche angekaufte berühmte Gätkesche Vogelsammlung, welche im unteren Saale aufgestellt ist, während die oberen Räumlichkeiten der Veranschaulichung der marinen Tier- und Pflanzenwelt Helgolands und der Nordsee dienen. Besondere Berücksichtigung haben dabei die nutzbaren Seetiere, wie auch die verschiedenen Arten ihres Fanges gefunden. Die geologische Beschaffenheit der Insel wird durch eine Sammlung von Gesteinen und Fossilien erläutert.

Am 26. August 1841 dichtete hier auf dem England untertanen Stück deutscher Erde August Heinrich Hoffmann, in der Litteratur Hoffmann von Fallersleben genannt, sein berühmtestes Lied „Deutschland, Deutschland über alles, über alles in der Welt". Zur Erinnerung an diese That ist ihm 50 Jahre später am Meeresstrande Helgolands ein aus Schapers Meisterhand hervorgegangenes Denkmal gesetzt worden, nachdem kurz vorher, am 10. August 1890, Kaiser Wilhelm II. namens des Deutschen Reiches wiederum von der Insel Besitz ergriffen hatte. Sie ist dann dem schleswig-holsteinischen Landkreis Süderdithmarschen zugeteilt worden. 76 Jahre lang war Helgoland englisch gewesen; von 1674 bis 1714 hatte der Danebrog darüber geweht.

Abb. 131. Inneres der Liudgerikirche in Norden.



Digitized by Google

In noch früheren Zeiten war das Eiland abwechselnd Eigentum der Hansestadt Hamburg und der Herzöge von Schleswig-Gottorp, die wiederum in normännischen Seeräubern und im ersten Jahrtausend unserer Zeitrechnung in verschiedenen Friesenkönigen ihre Vorgänger gehabt haben. Der bekannteste unter diesen letzteren war nach des Alkuins Bericht König Ratbod, der als Bundesgenosse König Dagoberts mit diesen zugleich von Pipin 689 bei Dorstedt geschlagen worden ist und auf Helgoland eine sichere Zuflucht fand. Alkuin erwähnt unser Eiland unter dem Namen Fositesland, dessen Identität mit Helgoland jedoch von Adam von Bremen (nach 1072) als „Heiligland" ausdrücklich bezeugt worden ist. Als der schon weiter oben erwähnte Liudger, Bischof von Münster, um 785 die Insel auf Weisung Karls des Großen hin aufsuchte, war dieselbe der geheiligte Wohnsitz des Gottes Fosete, dessen Heiligtümer hier erbaut waren. Ob Helgoland bereits den Römern bekannt gewesen ist, oder ob nicht, das muß dahingestellt bleiben; nach gewissen Stellen in des Tacitus Germania sowie in dessen Annalen wäre die Annahme nicht ganz von der Hand zu weisen, daß auch schon römische Augen auf die roten Felsen Helgolands geschaut und daß Wimpel römischer Schiffe, die des Germanicus Kohorten nach der Schlacht auf dem idistavischen Felde aus der Ems in die Nordsee trugen, nach Fositesland hinübergegrüßt haben könnten. Noch unbestimmter aber ist es, ob Herr Pytheas von Massilia, der um die Zeit Alexanders des Großen in das sagenhafte und vielfach und immer wieder anders gedeutete Thule eine Reise gethan hat, seinen Fuß auf Fositesland setzte. Es ist zuweilen die Ansicht laut geworden, daß die Bernsteininsel Abalus im Busen Metwonis Helgoland gewesen sei. Aber wer mag das mit Bestimmtheit wissen?

In den meisten Schriften früherer Jahrhunderte wird von unserer Insel als vom „hilligen Lunn" gesprochen, aus welcher Bezeichnung das offizielle englische „Heligoland" und das deutsche „Helgoland" sich mit der Zeit herausgebildet haben. Auch der Name „Farria" ist bisweilen dafür gebraucht worden, der nach Lindemann am richtigsten als „Far-öer", „Schafinsel" gedeutet wird, „denn Schafe waren früher in großer Menge auf der Insel".

In den Blättern der neuesten deutschen Kriegsgeschichte finden wir Helgoland zweimal verzeichnet. Am 4. Juni 1848 fand hier die Feuertaufe der deutschen Flotte statt, indem drei Schiffe des Deutschen Bundes mit einer dänischen Segelkorvette ins Gefecht gerieten, und am 9. Mai 1864 kamen hier österreichische und preußische Kriegsschiffe mit einem Teil der dänischen Flotte aneinander. Der Befehlshaber des österreichischen Geschwaders, der spätere Seeheld von Lissa, Freiherr Wilhelm von Tegethoff, hat sich bei diesem Anlaß die Kontreadmirals-Epauletten geholt.

Kernig und kräftig ist der zum friesischen Stamme gehörige Menschenschlag Helgolands, die Männer sind entschlossene und willensstarke Leute, zierlich und schlank die Frauen und Mädchen. Phlegmatische Ruhe ist der Grundcharakterzug der Bevölkerung; mitten in den stürmischen Wogen des Meeres verliert der Helgoländer diese Ruhe nicht, sondern bleibt kaltblütig und gelassen, eine Eigenschaft, die für seinen Beruf als Seefahrer nicht hoch genug angeschlagen werden kann. Am Althergebrachten hält er unwandelbar fest, so auch an der friesischen Mundart, welche die Kinder dort schon sprechen, bevor sie in der Schule deutsch reden lernen. Die schöne Nationaltracht der Helgoländerinnen hat allerdings mit der Zeit der modernen Kleidung weichen müssen und wird heutzutage nur noch bei besonderen festlichen Gelegenheiten angelegt. Schiffahrt, Fischerei und Lotsendienst, und nicht zum geringsten der Badebetrieb bilden die hauptsächlichsten Erwerbsquellen der Inselbewohner. In früheren Jahrhunderten pflegten gewaltige Heringszüge vor Helgoland zu erscheinen, und damit brachen Zeiten des Glanzes und besonderen Wohlstandes für das Eiland an. Die Gewässer wimmelten von fremden Schiffen, und große Faktoreien entstanden auf der Insel. Schon im sechzehnten Jahrhundert fingen die Heringszüge aber wieder an abzunehmen und waren im achtzehnten Jahrhundert beinahe ganz verschwunden.

Gebilde des Zechsteins, der Trias und der Kreide nehmen am geologischen Aufbau Helgolands teil. Die ältesten Ablagerungen der Insel bestehen aus einer einheitlichen

Digitized by Google

Folge rotbrauner, dickbankiger, kalkhaltiger Thonschichten, die auf ihren Schichtflächen häufig Glimmerblättchen führen, nur unterbrochen durch eine etwa 20 Centimeter starke Schicht eines weißen zerreiblichen Sandes — der Katersand der Helgoländer. Eine Anzahl von Kupfermineralien, so Rotkupfererz, Ziegelerz, Kupferglanz und gediegenes Kupfer kommt in diesen Thonbänken vor, ebenso zeigen sich elliptische Kalkmandeln, im Inneren oft hohl und an den Wänden mit Kalkspatkrystallen ausgekleidet, darin. Gemäß dem Fallen und Streichen der Schichten taucht dieser untere Gesteinskomplex etwa in der Mitte der Westseite aus dem Meer empor und steigt bis zur Nordspitze derart an, daß er am Nathurn und Hengst fast den ganzen Steilabfall bildet und nur noch durch wenige Meter mächtige Schichten der darüber liegenden Gebilde der Trias überlagert wird.

Diese älteren Ablagerungen Helgolands, Äquivalente der Zechsteinletten, also oberster Zechstein, sind, auch im unteren Elbgebiet, so an der Lieth bei Elmshorn in Holstein, bei Stade in Hannover und auf dem Schobüller Berg in der Nähe von Husum bekannt geworden.

Dem unteren Buntsandstein entspricht ein Wechsel von roten, schiefrigen Thonen mit grünlich-grauen oder rot und grün gefleckten Kalksandsteinen und dünn geschichteten grauen Kalken, ohne Beimengungen von Kupfererz. Aus diesen Schichten setzt sich die Oberfläche der Insel zusammen. Aus Bildungen des Muschelkalks und wohl auch des unteren Keupers sind die Düne und die sich von dieser nordwestwärts erstreckenden Klippenzüge des Wite Klif und Olde Höve Brunnens aufgebaut. Zwischen diesen letzteren und der Hauptinsel dürfte wohl im Verlaufe der Aeonen eine etwa 370 Meter mächtige Reihe von Sedimenten verschwunden sein, welche den mittleren und den oberen Buntsandstein repräsentiert hat.

Abb. 132. Wangeroog.
(Nach einer Photographie von Römmler & Jonas in Dresden.)

Ablagerungen des mittleren und oberen Keupers sowie der Juraformation sind auf Helgoland unbekannt, dagegen finden sich dort Schichten sowohl der unteren, als auch der oberen Kreide vertreten, teils als anstehendes Gestein, teils in der Gestalt von Geröllen. Erstere zeigt sich in dem etwa 500 Meter breiten, den ersten vom zweiten Klippenzuge trennenden Graben, im Skit-Gatt. Fossilien aus diesen als graue, schiefrige Thone oder gelbrote und gelbe thonige Kalke auftretenden älteren cretaceischen Sedimenten stellen die von den

Digitized by Google

Abb. 133. Wangeroog, vom Leuchtturm gesehen.
(Nach einer Photographie von Römmler & Jonas in Dresden.)

Helgoländern den Badegästen zuweilen zum Kauf angebotenen „Katzenpfoten“ und „Hummerschwänze“ dar, Ausfüllungen der Luftkammern von Cephalopodenschalen (Crioceras).

Auf den östlich vom Skit-Gatt sich hinziehenden, bei Ebbe hochgelegenen Klippenzügen des Krid-Brunnens (resp. des Selle-Brunnens), des Kälbertanzes und des Peck-Brunnens kommt die obere Kreide vor. Cenomane Gesteine und solche der tiefsten Zone des Turons sind nur aus Geschieben bekannt, während die Kreideschichten mit Feuerstein am Krid- und am Selle-Brunnen den Zonen des Inoceramus Bonguiarti und des Scaphites Geinitzi entsprechen, und in ähnlichem Gestein des Peck-Brunnens das untere Senon anstehend nachgewiesen ist. Aus Petrefaktenauswürflingen der See geht auch das Vorhandensein jüngerer senonen Bildungen bei Helgoland hervor.

Die Diluvialablagerungen der Insel unterscheiden sich nicht wesentlich von denjenigen Schleswig-Holsteins und des nordwestlichen Deutschlands, und das in größeren Blöcken und in kleineren Geröllen auf der Insel sowie auf der Düne herumliegende erratische Material stammt aus dem mittleren und dem südlichen Schweden.

Zwischen der Hauptinsel und den die Fortsetzung der Düne bildenden Riffen und Klippen liegt der Nordhafen. In einer — geologisch genommen — sehr jungen Zeit stellte derselbe einen Süßwassersee dar. Den Grund dieses Nordhafens bildet nämlich ein hellgrauer bis dunkelbrauner Thon, von den Helgoländern Töck genannt, wobei zu beachten ist, daß diese Bezeichnung auch noch auf die Gesteine der unteren Kreide im Skit-Gatt angewandt wurde. In dem Töck des Nordhafens nun sind zahlreiche Süßwassermollusken gefunden worden, welche sämtlich noch unter der heutigen Fauna Norddeutschlands vertreten sind, und daneben noch einzelne Pflanzenreste (Ahornblätter und anderes). Damit ist der Beweis geliefert worden, daß der rote Felsen auf einer Insel lag, welche eine Ausdehnung besaß, daß eine Süßwasserfauna und Landflora auf ihr existieren konnten, daß also das Eiland ehemals, und zwar schon in Zeiten der jetzt währenden Erdbildungsperiode — ob sonst in historischer Zeit, muß dahingestellt bleiben — größer war, als in der Gegenwart. Es ist aber nicht ein größeres Felseneiland gewesen, sondern eine Geestinsel von gleicher Beschaffenheit etwa wie Sylt und die eine Hälfte von Föhr, eine Geestinsel, aus welcher der rote Fels und das weiße massige Gestein des Witen Klifs hervorragten.

Digitized by Google

„Helgoland," sagt Dames, „stellt einen vorgeschobenen Posten deutschen Bodens dar. Durch seine Einverleibung in Deutschland ist auch politisch ein Zusammenhang wiederhergestellt, der geologisch seit dem Schluß der paläozoischen Formation fast ununterbrochen bestanden hat."

Der schon früher bei der Besprechung seiner Vaterstadt Husum und a. a. O. erwähnte „königliche Geographus und Mathematicus" Johann Meyer hat um das Jahr 1649 eine „Newe Landtcarte von der Insel Helgelandt" gezeichnet und dazu eine höchst phantastische Darstellung dieser Insel „in annis Christi 800 und 1300", welche dem Buche Danckwerths beigefügt ist. „Die Insel soll viel größer gewesen seyn, dann itzo", und „der Author der Land Carten hat davon zweyerley Vorbilde des alten Heiligen Landes vorgestellet, de annis 800 und 1300, wie man sie ex traditionibus, sed humanis erhalten", schreibt der vormalige Bürgermeister der grauen Stadt am Meere dazu. Eben diese, von der kritischen Forschung unserer Tage längst in das Reich der Mythe verwiesene kartographische Darstellung des Eilands hat nicht wenig dazu beigetragen, die alte Sage von der vormaligen gewaltigen Ausdehnung Helgolands noch bis in die neueste Zeit hinein, und sogar in wissenschaftlichen Lehrbüchern, aufrecht zu erhalten. Die Umrisse des alten, von Meyer rekonstruierten Eilands verhalten sich zu denjenigen der gegenwärtigen Insel etwa wie der Elefant zur Maus. Wenn man die zuverlässigen und geschichtlichen Zeugnisse überblickt, so kommt man zu dem bestimmten Schluß, daß das Eiland, soweit historische Nachrichten zurückreichen, immer nur eine kleine, stark isolierte Insel mit einer geringen Bewohnerzahl gewesen ist.

Daß der Umfang der Insel allmählich abnimmt und daß einmal eine Zeit kommen muß und wird, in der die Meeresfluten ungehindert über den Boden Helgolands dahinrollen werden, das ist jedoch sicher. Der Verwitterungsprozeß am Gestein, hervorgerufen durch Frost, Sonnenwärme und Niederschläge, unterstützt ferner durch die Thätigkeit gewisser Meerestange (Laminarien) nagt unaufhaltsam an den Wänden und Klippen des Eilands, und die zerstörende, am roten Felsen und seinen Riffen stetig anprallende Brandungswelle übt eine noch vernichtendere Wirkung daran aus. Wann das aber geschehen wird, das läßt sich in präzisen Zahlen nicht ausdrücken. Der Zukunft mag's vorbehalten bleiben, und

Abb. 134. Strand von Wangeroog, mit Seezeichen und Giftbude.
(Nach einer Photographie von Römmler & Jonas in Dresden.)

Digitized by Google

zweifelsohne werden noch Jahrtausende darüber hingehen bis zu dem Zeitpunkte, an dem die letzte Felsenklippe Helgolands in die Wogen hinabgestürzt sein wird.

Noch im siebzehnten Jahrhundert verband ein Steinwall, „de Waal", die Düne mit dem Unterlande Helgolands, so daß dadurch je ein nach Norden und Süden geöffneter, halbkreisförmiger Hafen gebildet war. Im Zusammenhang mit der Düne war ferner der in ihrem Nordwesten belegene Klippenzug des Wite Klif. Um 1500 soll dieser weiße Gipsfelsen noch so hoch gewesen sein, wie die Hauptinsel selbst; er verlieh der Düne und dem Steinwall den nötigen Schutz vor dem Ansturm der Wellen, zumal die Hauptströmung des Meeres von Nordwesten her eindrang. Nicht die stark brandenden Wogen tragen aber die Schuld an der allmählichen Zerstörung des Wite Klif allein, sondern die Bewohner Helgolands selbst, indem sie Stücke von dem Felsen abtrugen und verkauften. Die alte Botzendahlsche Chronik der Insel verzeichnet im Jahre 1615 unter anderen Begebenheiten auch noch den Umstand, daß „die Gips oder weiße Kalksteine hier bey Lande bei der Wittklippe häufig vorhanden gewesen und hat man die Last von zwölf Heringtonnen allhier verkauft vor 5 Pfund". Am 1. November 1711, des Nachmittags um drei Uhr, wurde der letzte damals noch vorhandene Rest des Wite Klif, „so bey zwölf Jahren noch als ein Heuschober gestanden, durch eine hohe Fluth bey N. W. Wind vollends umgeworfen und absorbiert". Nach der Vernichtung des Felsens, an den heute nur die bei tiefer Ebbe aus dem Meere hervorragende Klippe erinnert, hielt der schmale Steinwall den Andrang der Wogen nicht mehr lange aus. Ein „rechter Haupt-Sturm und hieselbst ein ungemein hohes Wasser mit so grausamen Wellen, daß auch einige Häuser und Buden bey Norden dem Lande wegspülten", riß am Sylvesterabend und dem darauffolgenden Neujahrstag gegen zwei Uhr den Steinwall zwischen dem Lande und der Düne durch, „und war beynahe ein ganzes Jahr ein Loch darin, daß man allemal mit halber Fluth mit Giollen und Chalupen durchfahren konnte".

Damit war die Düne für immer vom Haupteiland getrennt. Die andringenden Wogen schwemmten die Geröllmassen und den Schutt des Steinwalls an das Unterland an, welches dadurch bedeutend vergrößert wurde, so daß am Strande neue Häuserreihen entstehen konnten. Dagegen nahm die Düne besonders im Norden und Osten ab, und das blieb in der Folgezeit lange so, bis vor etwa 30 Jahren eine allmähliche Versandung der nordöstlichen Klippen und eine Änderung in der Strömung eintrat, die seither eine Verringerung der Düne im Westen und eine Zunahme im Osten bedingte. Besonders die Breite der Düne hat sich in der letzten Zeit vergrößert, wie ihre Gestaltung denn abhängig ist von Meeresströmung und Windrichtung, indem Nordostwinde sie verkleinern, Südwestwinde dagegen zunehmen lassen.

Helgolands Flora stimmt, wie auch diejenige der übrigen nordfriesischen Inseln, mit dem Pflanzenteppich der cimbrischen Halbinsel im großen und ganzen völlig überein. Doch fehlen die Heidepflanzen hier völlig.

Sämtliche Holzpflanzen sind von Menschenhand an geschützten Orten angepflanzt worden; in vergangenen Jahrhunderten war die Insel baumlos. In der Gegenwart zeigt Helgoland verschiedene, teilweise recht schöne Bäume, so den alljährlich reife Früchte tragenden, im Jahre 1814 gepflanzten Maulbeerbaum im Garten des Pastors, die Ulmen mit $1^1/_2$ Fuß Stammesdurchmesser am Fuße der Treppe, die Ahornbäume der Siemensterrasse im Unterland und noch andere mehr. Auf dem Oberlande, in der Nähe des Armenhauses, dem „langen Jammer", ist der größte Blumengarten der Insel, eine Gärtnerei, in der neben vielen anderen Zierpflanzen jährlich 4000 Rosenstöcke zur Blüte gelangen. Einen Beweis der Vorliebe der Helgoländer für blühende Blumen geben die zahlreichen Blumenstöcke und die zierlichen Gärtchen ihrer schmucken Häuser. Bekannt ist der „Kartoffelallee" benannte Spazierweg auf dem Oberland, so benannt nach den an seinen beiden Seiten befindlichen Kartoffelfeldern. Daneben wird noch etwas Klee, Gerste und Hafer gebaut. Den Rest des Oberlandes nehmen Wiesen ein. Bei Niedrigwasser zeigen sich rings um das Eiland weite, submarine Wiesen, von grünen, roten und braunen Algen und Tangen bedeckt.

Ebensowenig, wie das auf den übrigen

Digitized by Google

Nordseeinseln der Fall sein soll, kommen Maulwürfe oder Spitzmäuse auf Helgoland vor. Auf der Sanddüne haben früher Kaninchen in großer Anzahl ihr Unwesen getrieben. Durch Unterwühlen und Abfressen der Pflanzen thaten sie großen Schaden, so daß, wie Hallier berichtet, 1866 die Sandinsel geradezu ihres Vegetationskleides beraubt war. In der Gegenwart dürften die kleinen Tiere dort wohl vollständig ausgerottet sein. Haustiere, so Kühe und besonders Schafe, werden von den Bewohnern in dem für ihren und ihrer Badegäste Lebensunterhalt erforderlichen Verhältnis gehalten. Bei dem in verflossenen Tagen auf dem Oberlande betriebenen Kornbau sollen auch Pferde verwendet worden sein.

einen Hauptanteil hat. Bei jeder Bewegung, beim Ruderschlag, beim Hineinwerfen von Steinen ins Wasser, im Kielwasser des Bootes und auf den Kämmen der sich überstürzenden Wellen funkelt und erglänzt das Meer in phosphorischem Scheine.

Helgoland besitzt ein ausgeprägtes gleichmäßig mildes Seeklima und weist infolgedessen im Spätherbst und Winteranfang (November, Dezember und Januar) eine höhere Durchschnittstemperatur auf, als Bozen, Meran, Montreux und Lugano. In diesen erwähnten Monaten ist die Insel, mit zahlreichen, wahrscheinlich sämtlichen Städten Deutschlands verglichen, der wärmste Ort. Der Herbst ist warm, der Winter mild, das Frühjahr kalt, der Sommer kühl.

Abb. 135. Spiekeroog.

An Zugvögeln ist Helgoland besonders reich, und über 300 Vogelarten statten im Früh- und Spätjahr auf ihren Wanderzügen der Insel ihren Besuch ab. Unter ihnen finden sich zuweilen seltene Formen, sogar solche aus Sibirien und Nordamerika. Möven, Taucher, Seeschwalben und Strandläufer beleben das Eiland, auch Sperlinge fehlen nicht, und auf einem Felsen an der Nordküste, dem Lummenfelsen, brüten die Lummen, nordische Tauchervögel, die vom Februar bis Ende August auf Helgoland erscheinen. Die Meeresfauna ist eine überaus reichhaltige, und an schwülen Augustabenden rufen hier die zahlreich im oceanischen Wasser vorhandenen Mikroorganismen die Erscheinung des Meeresleuchtens besonders schön hervor, woran das funkelnde Leuchtbläschen (Noctiluca scintillans) wohl

## XIII.

### Die Marschlande am linken Elbufer.

Ein breites Band fetter Marschländereien begleitet die linke Seite der Elbe von dem aufblühenden Harburg, das durch gewaltige Elbbrücken mit Hamburg verbunden ist (Abb. 100), an bis an die Mündungen des Stromes in die See. Da ist zuerst vom Ante Moorburg an bis an das Ufer der Schwinge das Alte Land, von den Schwingemündungen bis zu denjenigen der Oste das Land Kehdingen, dann an der Oste die Ostemarsch, als schmaler, sich südlich in die Geest hineinziehender Landstreifen zwischen Kehdingen und dem Lande Hadeln. Dieses grenzt seinerseits an das Land Wursten, das wir

Digitized by Google

Abb. 136 Dorfstraße in Spiekeroog.

bei Besprechung der Marschen auf dem rechten Weserufer kennen lernen werden.

Das Alte Land betreibt den Obstbau im großen und im Frühjahr, wenn die zahllosen Kirschen-, Zwetschen- und Äpfelbäume in Blüte stehen, bietet es ein Landschaftsbild von besonderer Pracht dar. Alle Häuser sind umgeben von den eben genannten Obstbäumen, zwischen denen auch Walnuß- und Birnbäume in geringerer Menge zu sehen sind, und wo nur ein Fleckchen frei ist, selbst auf den Deichen, werden dieselben bepflanzt. Der Export des gewonnenen Obstes ist ein ungemein bedeutender und geht neben Hamburg besonders in den Norden, so nach Dänemark, Schweden und Norwegen und nach Rußland, selbst nach London. Daneben werden Ackerbau und Viehzucht nicht vernachlässigt, von welchem etwa die Hälfte der Bevölkerung lebt, — in Bezug auf das Großvieh nimmt das „Alte Land" eine bedeutende Stellung ein — ebenso wird in einzelnen Gegenden viel Gemüse, unter anderem besonders Meerrettich kultiviert. Die Einwohner sind eingewanderte Niederländer, höchst wahrscheinlich Flamländer und die lebendigsten und rührigsten sämtlicher Marschbewohner. Ihre Frauen und Mädchen gelten als die schönsten und zierlichsten der Marschlande überhaupt. Ihre eigenartig eingerichteten Häuser mit dem farben- und formenreichen Vordergiebel, die Wahrzeichen an denselben, zwei Schwäne darstellend, deren jeder sich in die Brust beißt, ihre schön gepflegten Hausgärten und kleidsame aber mehr und mehr in Abgang kommende Tracht, sowie eine Anzahl besonderer Gebräuche und Sitten unterscheidet die Altenländer scharf von ihren sächsischen Nachbarn.

Das Alte Land — der Sitz seines Amtsbezirkes ist Jork mit Amtsgericht und Superintendenten — wird von der unterhalb Buxtehude in dasselbe eintretenden Este und von der Lühe durchflossen. Am östlichen Rande des Alten Landes liegt das gewerbreiche Buxtehude an der schiffbaren Este. Die Stadt, welche vor Zeiten Mitglied des Hansabundes gewesen ist, zählt gegenwärtig an 3600 Einwohner. Ihre drei Thore, das Marsch-, Geest- und Moorthor, lassen die Lage der Stadt sofort erkennen, doch ist sie selbst auf Moorboden erbaut. Schöne Laubwaldungen befinden sich auf der nahen Geest und tragen dazu bei, Buxtehude zu einem hübschen Aufenthaltsort zu stempeln. Schon im siebzehnten Jahrhundert ist es „eine feine und lustige Stadt" genannt worden, ein Ehrentitel, den sie, wie man sagt, heute auch noch verdienen soll. Buxtehude liegt an der Bahnlinie von Harburg nach Cuxhaven, die sich bis Kadenberge teils dem Geestrande entlang zieht, teils auf dieser selbst erbaut ist und erst von dort ab die Marsch des Landes Hadeln durchquert. Diese Bahnlinie berührt nördlich von Buxtehude das ebenfalls am Geestrande erbaute Horneburg an der Lühe mit einer vorwiegend Ackerbau treibenden Bevölkerung.

In großem Gegensatze mit dem obstreichen Alten Lande steht das Land Kehdingen mit seiner ausgedehnten Wiesen- und Weidenwirtschaft und seinen gut be-

Digitized by Google

stellten Äckern. Dieses lange, aber ziemlich schmale Marschgebiet wird von hohen Deichen umsäumt, denen es auch seinen Namen verdankt. Kehdingen (von Kaje-Deich) bedeutet ein gedeichtes Land. Sächsische Stämme haben vom Geestrücken bei Kadenberge her den Norden und von Stade aus den Süden besiedelt, Friesen sind später, von den Erzbischöfen zur Urbarmachung des Moor- und Buschlandes herbeigezogen, dazu gekommen. Die Bevölkerung treibt Viehzucht, in neuerer Zeit auch Pferdezucht, und Ackerbau, der des schwer zu pflügenden Bodens wegen zwar mühsam, doch um so lohnender ist. An den schlammigen Ufern der Elbe wächst viel Rohr, hier Reet oder Reit genannt, das gewonnen und zur Bedachung der Häuser verwendet wird. Auch Weiden werden gepflanzt und zu gewerblichen Zwecken verbraucht.

Der Mittelpunkt des Amtsbezirkes ist Freiburg, das durch das Freiburger Tief, einen zwei Meter tiefen Kanal, mit der Elbe in Verbindung steht. Die Ortschaften liegen entweder langgestreckt an der das Land der Länge nach durchziehenden Landstraße, so Assel, Neuland, Hammelwörden u. s. f., die jede mehr als 1000 Einwohner besitzen, oder auch am Rande des Kehdinger Moores, welches Kehdingen im Westen vom eigentlichen Geestrücken trennt.

Am Südrande dieser Moorbildung, auf einem Ausläufer der Geest gegen die Marsch treffen wir Stade an der schiffbaren Schwinge mit über 10000 Einwohnern, Hauptstadt des Regierungsbezirks und des Herzogtums Bremen, ehemals ein bedeutender Handelsort und Hansestadt. Stade hat viel industrielles Leben (Cigarrenfabrik, Eisengießereien, Maschinenfabriken) und betreibt Fischerei und Schiffahrt. Es ist Station der Eisenbahnlinie Harburg-Cuxhaven und ferner durch einen weiteren Schienenstrang von 69 Kilometer Länge über Bremervörde mit Geestemünde in Verbindung. In geschichtlicher Hinsicht ist diese Stadt durch verschiedene Ereignisse bekannt geworden, so durch die Belagerung durch Tilly, dem es sich am 5. Mai 1628 ergeben mußte, durch den großen Brand vom 26. Mai 1659, sowie durch die Belagerung der Dänen, vor denen es nach heftiger Beschießung am 7. September 1712 kapitulierte.

Um und in Stade treten Gebilde des permischen Systems, rote Zechsteinletten, auf, und fiskalische Bohrungen haben daselbst

Abb. 137. Spiekeroog. Teil des Dorfes.

Digitized by Google

in etwa 180 Meter Tiefe eine sehr gesättigte Sole erschrotet. Gleiches war in der Nähe, bei Campe, der Fall, wo die Sole schon bei 162 Meter erschlossen wurde. An der Mündung der Schwinge ist die Schwinger Schanze und das Dorf Brunshausen, wo früher der 1861 abgelöste Stader- oder Elbzoll erhoben worden ist, und die transatlantischen Dampfer der Hamburger Linien zu leichtern pflegen.

Die Ostemarsch beginnt mit einer schmalen Zunge, die südlich bis in die Gegend von Krauenburg reicht, füllt anfänglich den Raum zwischen den Krümmungen des Flusses aus, um sich dann allmählich zu verbreitern, indem sie sich auf dem rechten Ufer schneller entwickelt, als auf dem linken. Zahlreiche Ortschaften, darunter welche mit mehr als 1000 Bewohnern (Hüll, Altendorf, Ihsensee u. s. f.), teils am Rande der Geest, teils im Marschland selbst belegen, gehören zu diesem Gebiet, das bei Neuhaus an die Elbe tritt und durch den Hadeler Kanal vom Lande Hadeln geschieden wird. Ackerbau und Viehzucht bilden die Haupterwerbszweige der Bewohner. Die untere Ostemarsch hat Neuhaus an der Oste (mit etwa 1500 Seelen) mit lebhafter Schiffahrt zum Hauptort, die obere Ostemarsch bildet einen eigenen Amtsbezirk mit Oste (etwa 850 Einwohner) als Mittelpunkt.

Vor Ablagerung der Marsch war das heutige Land Hadeln zum größten Teile ein tief in die Geest hineinschneidender Meerbusen zwischen Wingst und Hoher Lieth. Allmählich wurde derselbe von Schlick ausgefüllt, und nur in der Innenseite, welche bei der Marschbildung immer niedriger bleibt, erhielt sich das Wasser, und in ihr bildete sich das ausgedehnte Moor, welches Hadeln im Süden bedeckt. Das abgelagerte Marschland hat die Gestalt eines Dreiecks, dessen Grundlinie nach der Elbe zu, dessen Spitze aber im Süden liegt. Der nach dem Flusse zu sich erstreckende Teil der Marsch ist höher als das innere Gebiet, und so unterscheidet man das äußere „Hochland" von dem inneren „Sietland" (Niedrigland), die beide heute noch politisch getrennte Gebiete bilden. Letzteres, an der Grenze der Moore mit ihren Seen belegen, war im Winter stets Ueberschwemmungen ausgesetzt und drohte zu versumpfen, da die beiden Flüsse, die Aue und die Göische, es nicht hinreichend entwässern konnten. Um dem Abhilfe zu schaffen, wurde von 1854 bis 1856 der Hadeler Kanal gegraben, der nach Norden mit der Elbe in Verbindung steht, und 1860 begann man den Geestekanal zu schaffen, der nach Süden zur Geeste verläuft. Beide Kanäle haben ihren Ausgang im Beberkesaer See. Durch eine große Schleuse ist der Kanal mit der Medem in Verbindung, welche nördlich von Osterihlienworth aus der Vereinigung der Göische und Aue entsteht und in vielen Krümmungen den Deich erreicht. Die „torfgefärbte Mäme" hat der Dichter J. H. Voß diesen Fluß genannt. Geeste- und Hadeler Kanal sind zusammen 43,5 Kilometer lang und dienen neben den Zwecken der Entwässerung des Landes auch der Schiffahrt, da sie bei gewöhnlichem Wasserstande 1,5 Meter Tiefe besitzen, so daß Schiffe bis zu 16 Tonnen von der Elbe zur Weser gelangen können. Durchschnittlich wird diese Wasserstraße jährlich von 700—800 Fahrzeugen benützt.

Die ausgedehnten Moorländereien des Südens (20,8% des Gesamtareals von Hadeln) sind nur teilweise entwässert und in Kultur genommen und werden nur zum Torfstich benützt. Das Wasser aus dem Westermoor führt die unterhalb Altenbruch in die Elbe fallende Bracke ab, das Wannaer Moor entwässert die Emmelcke, ein Nebenfluß der Aue. An das letztgenannte Moor grenzt die kleine gleichnamige Geestinsel mit dem Kirchspiel Wanna, aus leichtem, mit Heidekraut bewachsenem Sandboden bestehend. Der Boden der Hadeler Marsch selbst ist nicht so schwer, als derjenige Kehdingens und darum zum Ackerbau auch sehr geeignet. Sein Untergrund besteht aus einem kalkreichen Schlick, der aus der Tiefe an die Oberfläche gebracht und mit Dünger und Ackerkrume vermischt, dem Boden eine besondere Ertragsfähigkeit gibt. Man nennt diese Bodenumarbeitung das Kuhlen; trotz seiner Kostspieligkeit trägt es reichlich Zinsen. Die Viehzucht tritt in Hadeln zurück, dafür blüht der Ackerbau um so mehr, und im Sommer ist das Marschland von einem Ende zum anderen ein prächtig wogendes Saatenmeer. Raps, Weizen und Roggen bilden den Hauptbestand der Felder.

Hadelns Bewohner sind rein sächsischen Stammes, und unter allen Marschen hat die-

Digitized by Google

Abb. 138. Langeoog, von der westlichen Kaapdüne gesehen.

ses Land seine Eigentümlichkeiten und Freiheiten (Hadelnsche Provinzialstände u. s. f.) am treusten bewahrt. Politisch zerfällt das Land in drei Verbände, in die Stadt Otterndorf, Kreisstadt und Amtsgericht, der Mittelpunkt des Landes, in dem sich Hadelns Handel und Verkehr vereinigt, in das Hochland und in das Sietland. Otterndorf, ein altmodisches, aber freundliches Landstädtchen, in das noch vor einigen Jahrzehnten ein altes Burgthor führte, geschmückt mit dem lauenburgischen und dem Stadtwappen, einer Otter (Fischotter) über dem sächsischen „Rautenkranze", wie Allmers schreibt, hat eine höhere Bürgerschule, die früher als Progymnasium existierte, und an welcher der Dichter Johann Heinrich Voß einst Prorektor gewesen ist. Die einzelnen Ortschaften,

— — die Wohnung ländlicher Freiheit,
Durch die Gefilde verstreut, jede von Eichen begrünt —

Abb. 139. Langeoog, Adiel und Blick auf die Nordsee.

Digitized by Google

liegen auf einen weiten Raum verteilt, die größeren Höfe vereinzelt. Noch mehr Bewohner, als Otterndorf (etwa 1760 Seelen) zählt die Gemeinde Altenbruch (2200 Seelen) mit der ältesten und bedeutendsten, einen berühmten Altarschrein aus dem Anfang des sechzehnten Jahrhunderts bergenden zweitürmigen Kirche. Neben Altenbruch sei hier noch Lüdingworth, der Geburtsort des bekannten Reisenden Karsten Niebuhr, erwähnt.

## XIV.

### Das Geestland zwischen Unterelbe und Unterweser.

Die im vorigen beschriebenen Marschlande am linken Elbufer umschließen zusammen mit den im folgenden Abschnitte zu besprechenden Marschen von Osterstade, Wührden, Vieland und Wursten ein weites und großes Areal, das zum allergrößten Teile den ehemaligen Herzogtümern Bremen und Verden angehört hat und in der Gegenwart der Hauptsache nach unter der Verwaltung der Landdrostei resp. des Regierungsbezirkes Stade steht.

Das Teufelsmoor und die ausgedehnten Moore an der Oste trennen das Geestland unseres Areals in zwei Hälften, in eine östliche und in eine westliche, die durch einen schmalen Arm bei Bremervörde, etwa im Mittelpunkt des Landes miteinander in Verbindung stehen. Im Nordosten reicht der östliche Teil bis an die Elbmarschen, westlich wird derselbe vom Teufelsmoor und dem mittleren Thal der Oste begrenzt. Wir unterscheiden in seinem Gebiet verschiedene scharf ausgeprägte Rücken, so denjenigen von Zeven im Süden, am Oberlaufe der Oste, in der Mitte den Rücken von Harsefeld, und nördlich von diesem und durch die Schwinge getrennt, denjenigen von Himmelpforten.

Bei Bremervörde durchbricht die Oste das auf 3,5 Kilometer zusammengedrängte Verbindungsglied der östlichen und westlichen Hälfte. Letztere tritt im Süden und im Westen an den Weserstrom, während ihr nördliches Ende im Amte Ritzebüttel die Elbe erreicht und hier auf eine kurze Strecke die Deiche überflüssig macht. Ein schmaler Rücken, vom Verbindungsraume bei Bremervörde ausgehend, zieht zwischen dem langen und großen Moore hin und teilt sich wieder in die Hügelgruppen des Westerbergs und der Wingst; letztere bildet in den sie umgebenden Marschen eine weithin sichtbare Marke. Ein zweiter Zug folgt beiden Seiten der Geest; sein süd-

Abb. 140. Langeoog-Dünen mit Blick auf das Dorf.

Digitized by Google

Abb. 141. Langeoog, Badestrand und Badewärter.
(Nach einer Photographie von A. Overbeck in Düsseldorf.)

licher Teil dacht sich allmählich zum Vielande hin ab, der nördliche hingegen kehrt sich zwischen Geest und den Hadeler Mooren nach Norden und endet mit Sanddünen an der äußersten Landesspitze. Als öder Heiderücken der Hohen Lieth scheidet er Hadeln von Wursten. Südlich von der Lüne endlich, zwischen dem Teufelsmoor und der Weser ist ein weiterer Geestrücken entwickelt, der von Süden an in Höhe zunimmt und die Garlstedter und Brundorfer Heide trägt. Er fällt im Süden steil in das Thal der Lesum und Weser ab, letztere dadurch zur westlichen Richtung zwingend.

Das Land bildet eine 10—20 Meter hohe, von zahlreichen Bächen und Flüssen durchflossene leichtwellige Ebene, deren höchste Punkte 80 Meter nicht erreichen (Camper Höhe bei Stade 24 Meter; Litberg bei Sauensiek auf dem Harsefelder Rücken 65 Meter; Lohberg auf dem Rücken von Himmelpforten 42 Meter; Wingst 74 Meter; Hohe Lieth bei Altenwalde 31 Meer; höchster Punkt der Garlstedter Heide 45 Meter).

Im Gebiete des Regierungsbezirkes Stade werden 183576 Hektare oder 28 % der Gesamtfläche des Landes von Mooren bedeckt (der Regierungsbezirk Osnabrück enthält deren nur 20,5 % und der von Aurich 24,6 % seines Areals). Kein einziger Amtsbezirk unseres Areals ist ohne Moore, die im Amte Lilienthal an der Grenze des Bremerlandes 80 % des Flächeninhalts ausmachen, dagegen in anderen, so im Amte Jork, nur wiederum 0,7 %. Die Moore, die sich zwischen Marsch und Geest oder auch zwischen zwei Marschgebieten hinziehen, nennen wir Randmoore. Es sind größtenteils Grünlands- resp. Wiesenmoore, mit scharfem Absatz gegen die Geest, aber nur allmählich durch „anmooriges Land", welches meist tiefer liegt als das Moor und die Marsch, in diese übergehend. Hierher zu rechnen sind das Altenländer Moor, das

Abb. 142. Langeoog. Neutraler Strand mit der gestrandeten „Aurora".
Nach einer Photographie von A. Overbeck in Düsseldorf.)

Digitized by Google

Kehdinger Moor, die unteren Oste-Moore, die Hadeler Moore, die Osterstader Moore. Moore, die sich in Niederungen oder auf beinahe horizontal liegenden Flächen der Geest gebildet haben, bezeichnet man als Binnenmoore. Es sind fast nur Hochmoore. Als Beispiel dieser auf unserem Gebiete sehr verbreiteten Moore möge der größte hierher gehörige Moordistrikt dienen, das Teufelsmoor, das sich nördlich von dem flachen Bremer Gebiet keilartig in die Geest hineinschiebt.

Die von Holland zu uns herübergekommene Art der Moornutzung, das Moorbrennen oder die Moorbrandkultur, deren Wirkungen sich im weiten Umkreise durch den Moor- oder Höhenrauch in so unangenehmer Weise bemerkbar machen, hat sehr wenig segenbringend gewirkt, und da, wo solche Hochmoorsiedelungen lediglich auf Grundlage des Moorbrennens angelegt wurden, ohne vorherige Aufschließung der Moore durch Kanäle und Wege u. s. f., verfielen dieselben meist schon nach kurzer Zeit dem allergrößten Elend.

Dagegen hat eine zweite Form der Hochmoorkultur, gleichfalls holländischer Herkunft, sehr segensreich gewirkt, die Fehnkultur oder Sandmischkultur, welche den Zweck hat, die unter den Torfmooren befindlichen Landflächen urbar und der Kultur zugänglich zu machen. Es kommt dabei auch darauf an, den abgegrabenen Torf zu verwerten und ihm billige Transportwege zu eröffnen, und zu diesem Behufe legt man von dem zunächst befindlichen Wasserlaufe Kanäle in das Moor hinein an, die mit Schiffen befahren werden können, die Fehnkanäle, an die sich wiederum im Laufe der fortschreitenden Unternehmung Seiten- und Parallelkanäle anschließen. Durch dieses Netz von Wasserstraßen wird außerdem noch für die notwendige Entwässerung des in Fehnkultur begriffenen Areals gesorgt. Die abgetorften Ländereien werden mit Seeschlick, mit Kleierde, mit Sand und mit Dünger bedeckt und dann bebaut.

Die Fehnkultur ist um den Anfang des siebzehnten Jahrhunderts in Holland zuerst aufgekommen, und im Jahre 1630 brachte der Graf Landsberg-Velen diese Art der Moorbebauung bereits in Anwendung auf deutschem Boden, indem er die Kolonie Papenborg, das heutige Papenburg, anlegte, eine aufblühende Stadt im Regierungsbezirk Osnabrück, mit etwa 7000 Einwohnern, dem Muster einer Fehnkolonie. Die deutschen Fehnkanäle haben zur Zeit eine Gesamtlänge von 195,8 Kilometer.

Fehnkolonien befinden sich besonders in Ostfriesland und im Oldenburgischen. In einem gewissen Gegensatz zu denselben stehen die Moorkolonien, die nicht die Bebauung des Mooruntergrundes, sondern der Mooroberfläche selbst als Endzweck haben. Das preußische Landwirtschafts-Ministerium hat es als eine seiner vornehmsten Aufgaben erachtet, die Moorkultur immer mehr und mehr thatkräftig zu fördern. Zu diesem Zweck wurde von dieser Behörde in Bremen eine Moorversuchsstation gegründet, welche durch wissenschaftliche Forschungen die Eigenschaften und Eigenarten des Hochmoorbodens feststellen und zugleich durch praktische Versuche in den Mooren selbst neue Hilfsmittel für die Hochmoorkultur schaffen soll. An den verschiedensten Stellen des Areals zwischen Elbe und Weser und Ostfrieslands sind neue Moorsiedelungen unter der Leitung der Regierung entstanden, und im letztgenannten Lande ist diesen Unternehmungen die Erschließung der weiten Flächen durch den Ems-Jahde- und den Süd-Nord-Kanal sehr zu statten gekommen. Im Jahre 1890 bestanden im deutschen Flachlande westlich der Elbe (Regierungsbezirk Stade, Osnabrück und Aurich, sowie Oldenburg) bereits über 250 Moorkolonien von 55000 Hektaren Gesamtareal und mit 60000 Einwohnern. Das Gebiet von Waakhausen am südlichen Ufer der Hamme zeichnet sich durch sein weit und breit bekanntes „schwimmendes Land“ aus. Es ist dasselbe ein Grünlandmoor von noch unsolider Beschaffenheit, an seiner Oberfläche mit einer festen Borke versehen, die aus verfilztem Wurzelgeflecht besteht, aber eine Verbindung mit dem Untergrunde noch vermissen läßt. Die zwischenliegende Schicht ist ein schlammiger Moorboden, der sich mit steigendem Wasser ausdehnt und die obere Schicht, solange sie nicht zu schwer ist, hebt. Bei eintretendem niedrigen Wasserstand senkt sich das Moor wieder und das Land erhält seine frühere Lage zurück. Die Häuser auf dem schwimmenden Lande sind auf Wurten gebaut, die auf dem festen Untergrunde

Digitized by Google

Abb. 143. Baltrum, Ostdorf.
(Nach einer Photographie von A. Overdeck in Düsseldorf.)

aufgeschüttet sind, und infolge des wechselnden Wasserstandes bald auf Hügel erbaut zu sein, bald in Vertiefungen zu stehen scheinen, da sie von den Hebungen und Senkungen des schwimmenden Landes ja selbst unberührt bleiben. Da aber auch der Untergrund, der die Wurten trägt, nicht sehr fest ist, und diese letzteren erst mit der Zeit beständiger werden, so senken sich oftmals die auf neuen Wurten erbauten Häuser oder sie werden schief und müssen dann geschroben werden, meistens alle zehn Jahre. Darum sind alte Wurten gesuchte Grundstücke. Ähnliche schwimmende Ländereien haben auch das Altländer Moor (bei Dammhausen) und das Oldenburger Land an verschiedenen Stellen aufzuweisen.

Nahe bei Waakhausen liegt das Malerdorf Worpswede, von dem im nächsten Abschnitt noch etwas eingehender die Rede sein wird.

Südlich der Hamme trifft man ein weites Niederungsgebiet, das St. Jürgens-Land, ein großes Wiesenmoor, das von mehreren Kanälen und zahllosen Gräben durchzogen wird, aber auch stellenweise größere Wasserflächen neben einer Unmenge von „Braaken und Kuhlen“ besitzt. Es ist 4569 Hektare groß. Vom Oktober bis April ist das Land meist überschwemmt, und selbst im Sommer treten zuweilen noch Überflutungen ein. Das Leben der Bewohner hat sich den Verhältnissen angepaßt, und der Verkehr zwischen den einzelnen Wurten geschieht fast nur zu Boot. Die das Land durchquerende Landstraße ist im Winter meist nicht zu benutzen.

Die zahlreichen Wasserläufe, welche das hier besprochene Gebiet durchziehen, haben wir zum größten Teil schon da und dort kennen gelernt. Im Südosten tritt die Este in unser Gebiet, der weiter nördlich die Horneburg bespülende Lühe, in ihrem Oberlauf Aue genannt, folgt, hierauf die durch den Elmer Schiffgraben mit der Oste in Verbindung stehende Schwinge, die Oste und die aus Aue und Göfche entstandene Medem. Diese alle sind der Elbe tributpflichtig. Im Westen, als Nebenflüsse der Weser, treffen wir die Geeste, die Lüne und die Drepte und noch weiter südlich die Lesum, wie die Vereinigung der aus dem Moorlande herauskommenden Hamme mit der langen, unser Areal im Süden begrenzenden Wümme heißt. Größere Wasserbecken weist der Nordwesten und Norden

Abb. 144. Baltrum, Westdorf.
(Nach einer Photographie von A. Overdeck in Düsseldorf.)



Digitized by Google

Abb. 145. Baltrum, Pfahlwerk in Sturmflut.
(Nach einer Photographie von A. Overbeck in Düsseldorf.)

des Landes zwischen Elbe und Weser auf, so den Balksee, dem der Remperbach das Wasser des nördlichen Westerberges und der südlichen Wingst zuführt. Seine öde, unwirtliche und schwer zugängliche Umgebung hat ihn beim Volke zum Schauplatz schauriger Sagen gestempelt. Durch schöne Waldungen und liebliche Umgebung ist der See von Bederkesa ausgezeichnet, die Dahlemer, Halemmer und Flögelner Seen sind mit der Hadelner Aue verbunden, in der Nähe des Hymensees war im Mittelalter ein berühmter Falkenfang.

Neben den Gebilden des Diluviums und Alluviums, welche der Hauptsache nach den Boden des Landes zwischen Unterelbe und Unterweser bilden, treffen wir noch einige ältere Formationsglieder in unserem Gebiete an. Der Zechsteinletten von Stade ist bereits Erwähnung gethan worden. Am Südostrande der Wingst, bei Hemmoor, treten die Schichten der oberen weißen Kreide auf, welche daselbst die Veranlassung einer bedeutenden Cementfabrikation geworden sind, neben verschiedenen tertiären Sedimenten (eocäner Thon u. a. m.). Tertiäre Ablagerungen sind noch da und dort im Lande zerstreut.

Die wichtigeren Niederlassungen im Osten des Landes sind bereits aufgeführt worden. Von den Ortschaften im Inneren ist das beinahe central gelegene Bremervörde an der Oste, 1852 zur Stadt erhoben, die bedeutendste. Es lebt hauptsächlich von Ackerbau. Doch treibt es auch etwas Handel. Die Flut der Oste steigt bis hierher, so daß Bremervörde für die Elbschiffe zugänglich ist, die besonders Holz aus den benachbarten größeren Waldungen und Torf verfrachten und hauptsächlich in Hamburg absetzen, jährlich etwa 4500 Ewerladungen Torf und an 300 solcher mit Holz. Die Einwohnerzahl beträgt etwa 2920 Seelen. Zeven im Süden, ehemals Sitz eines Nonnenklosters vom Orden St. Benedikts, hat etwas über 1250 Bewohner. Es wird in der Kriegsgeschichte Niedersachsens oftmals genannt und ist durch den hier zwischen dem Herzog von Cumberland und dem Herzog von Richelieu am 8. September 1757 abgeschlossenen Vertrag (Konvention von Kloster Zeven) noch besonders bekannt geworden. Bederkesa, durch einen Schienenstrang mit Lehe verbunden, am gleichnamigen, schon weiter oben erwähnten See, mit einem Lehrerseminar, hat gegenwärtig etwa 1300 Einwohner. Reger Fabrikbetrieb und große industrielle Thätigkeit entfaltet das an der Süderelbe belegene, rasch aufblühende Harburg. Die gegenwärtig von 49000 Seelen bevölkerte Stadt hat einen bedeutenden Schiffahrtsverkehr; mehr als 700 Seeschiffe laufen jährlich im Harburger Hafen ein. Die Bahnlinie Hamburg-Hannover-Cassel berührt Harburg und überquert die zwischen dieser Stadt und Hamburg dahinziehenden beiden Elbarme auf zwei großen eisernen Brücken. Harburg ist ferner Knotenpunkt für die Linie nach Cuxhaven und nach Bremen. Letztere ist 114,5 Kilometer lang und führt über Buchholz und den im dreißigjährigen Kriege vielgenannten Flecken Rotenburg (2350 Einw.). Die Cuxhavener Bahn ist besonders wichtig, seit sie von Stade und von Cuxhaven Verbindung mit Bremerhaven hat. Die Lande am rechten Weserufer mit ihren Städten, Flecken und Dörfern werden wir im Anschluß an die Beschreibung von Bremen im folgenden Abschnitt kennen lernen.

Digitized by Google

## XV.

### Bremen und die Marschlande am rechten Ufer der Weser.

Das Gebiet der freien Handelsstadt Bremen umfaßt ein Areal von 255,56 Quadratkilometer, von denen 23,12 Quadratkilometer auf die Stadt selbst, 226,33 Quadratkilometer auf das Landgebiet des Freistaates fallen. Letzteres gliedert sich in das Blockland im Nordosten, in das Hollerland im Osten, in das Werderland im Nordwesten und das Niedervieland im Westen. Im Süden der Stadt liegt dann noch das Obervieland. Der Boden des Freistaates besteht aus Geest und aus Marschland, im äußersten Nordwesten nimmt auch Hochmoor an dessen Zusammensetzung teil.

Bremens Lebensader ist die Weser (Oberweser von Münden bis Bremen, Unterweser von Bremen bis Bremerhaven, Außenweser von Bremerhaven bis zur eigentlichen Mündung, den untersten Flußtrichter begreifend). Früher konnten nur flachgehende Fahrzeuge nach Bremen hinaufgelangen. Da der Tiefgang der Schiffe mit der Zeit zunahm, die Versandung des Weserstroms aber stärker wurde, so entstand im siebzehnten Jahrhundert der Hafen von Vegesack, 17 Kilometer stromabwärts von Bremen, aber schon bald darauf mußten größere Fahrzeuge noch weiter unterhalb, in Elsfleth und Brake, vor Anker gehen. Der aufblühende Handel der alten Hansestadt verlangte gebieterisch die Anlage eines geeigneten Hafens für Schiffe mit größerem Tiefgange, und so wurde um das Jahr 1830 ein solcher bei Bremerhaven gebaut, auf den wir später noch zurückkommen werden. Mit der Zeit trat aber der Umstand deutlich zum Vorschein, daß Bremen selbst wieder zum Seehafen werden mußte, wenn es seine Stellung auf dem Weltmarkt ebenbürtig neben Hamburg, Amsterdam, Rotterdam und Antwerpen behaupten wollte. Nachdem sich Bremen 1884 zum Zollanschluß bereit erklärt hatte, ging man zuerst an die Erweiterung der Hafenanlagen der Stadt. Unter der bewährten Leitung des Oberbaudirektors Franzius erstand so in dem ein Areal von 90 Hektaren umfassenden Freibezirk der 22 Hektare große, 2000 Meter lange, 120 Meter breite und 7,8 Meter tiefe Freihafen mit seinen Verwaltungsgebäuden, Warenschuppen, hydraulischen Kränen u. s. f. Den Hafen umschließt eine große Kaimauer, deren Oberkante 5 Meter über Null, im ganzen 7,2 Meter hoch liegt, eine 5 Meter breite Sohle besitzt und auf einem Pfahlrost steht, der auf 30000 Rundpfählen von großer Stärke ruht. Die Gesamtkosten des Zollanschlusses Bremens an das Reich wurden auf 34,5 Millionen Mark berechnet, wozu das Reich selbst zwölf Millionen beigesteuert hat. Und schon wieder ist Bremen im Begriff, seine Hafenbauten mehr als zu verdoppeln und über 40 Millionen Mark für die Verbesserung seiner Verkehrsanlagen auszuwerfen. Durch die fortgesetzte Korrektion der Unter- und der Außenweser ist dieser Strom nämlich im Begriff, sich zu einer Wasserstraße ersten Ranges zu entwickeln.

Die nutzbare Wassertiefe der Unterweser

Abb. 146. Haus in den Dünen von Baltrum.
(Nach einer Photographie von A. Overbeck in Düsseldorf.)



Digitized by Google

bei gewöhnlichem Hochwasser betrug früher etwa 2,75 Meter. Infolge der nach den Plänen von Franzius ausgeführten und im Jahre 1887 in Angriff genommenen Korrektionsarbeiten war schon im Jahre 1894 eine nutzbare Wassertiefe von 5,4 Meter erreicht. Die Deckung der über 30 Millionen betragenden Kosten dieses riesigen Unternehmens wurde ebenfalls mit Beihilfe des Reiches erreicht, indem ein Reichsgesetz vom 5. April 1886 Bremen ermächtigt, auf der Strecke Bremen-Bremerhaven von allen über 300 Kubikmeter Raum besitzenden Schiffen eine Abgabe zu erheben, sobald Fahrzeuge mit fünf Meter Tiefgang dort

Abb. 147. Landungsbuhne von Baltrum.
(Nach einer Photographie von A. Overbeck in Düsseldorf.)

fahren könnten. Doch darf dieselbe nur von solchen Ladungen erhoben werden, welche aus See nach bremischen Häfen oberhalb Bremerhavens bestimmt sind oder von solchen Häfen nach See gehen, also nicht von den für die oldenburgischen Häfen Brake, Elsfleth u. s. f. bestimmten Schiffen.

Mit dem 1. April 1895 konnte diese Schiffahrtsabgabe zum erstenmal erhoben werden, und der Erfolg war der, daß an Stelle der 3 Schiffe mit 4,5—5 Meter Tiefgang, welche 1891 nach Bremen kamen, dies 1896 schon 300 waren, daß die Verzinsung des Anlagekapitals nicht, wie vorsichtig veranschlagt, nach 28 Jahren, sondern schon nach drei Jahren eintrat, und daß der Handel Bremens sich schon jetzt auf das Fünffache gehoben hat.

Infolge dieses überraschend günstigen Ergebnisses schlossen Preußen, Bremen und Oldenburg ein Abkommen miteinander, dahinzielend, die Außenweser unterhalb Bremerhaven auf acht Meter unter Niedrigwasser zu vertiefen, so daß die großen Kriegs- und Handelsschiffe bei ihrem Ein- und Auslaufen nicht mehr an die Zeit des Hochwassers gebunden sein werden. Die Ausführung der Arbeiten wurde Bremen übertragen, und die bisherigen Fortschritte derselben berechtigen zu den weitestgehenden Hoffnungen. Gleichzeitig mit dieser Unternehmung ist auch eine Erweiterung der Hafenanlagen in Bremerhaven in Angriff genommen worden.

Bremen besitzt gegenwärtig 517 Schiffe mit 556665 Registertonnen, darunter 225 Dampfer mit 285500 Registertonnen. Darunter sind, wie ebenfalls in der Hamburger Flotte, die größten Oceanriesen. Deutschland besitzt über 20 Dampfer von mehr als 10000 Tonnen, mehr, als irgend eine andere Nation der Erde.

Bereits im Jahre 1773 machte man von Bremen aus den ersten Versuch einer Fahrt nach Amerika, welcher mißlang, aber zehn Jahre später einen weiteren zur Folge hatte, der so günstig verlief, daß schon um 1796 etwa 70 Bremer Schiffe in der Amerikafahrt beschäftigt waren. Den im folgenden Jahrhundert sich rasch steigernden überseeischen Verkehr nahm auch Bremen wahr und trotz der damals noch geringen Erfahrungen und des allgemein herrschenden Mißtrauens gegen eine transatlantische Verbindung mittels Dampfschiffe erkannten Mitte der fünfziger Jahre weitblickende Bremer Kaufleute, an ihrer Spitze H. H. Meyer, die weltumgestaltende Bedeutung des Dampfes und gründeten im Jahre 1857 den Norddeutschen Lloyd mit drei Millionen Thaler Gold als Kapital. Die vier in England gebauten Dampfschiffe

Digitized by Google

„Bremen", „New-York", „Hudson" und „Weser" sind die ersten der neuen Gesellschaft gewesen, die gegenwärtig 69 Seedampfer, davon 10 im Bau, 36 Küstendampfer, davon ebenfalls 10 im Bau, 24 Flußdampfer, das Schulschiff „Herzogin Sophie Charlotte" und 114 Leichterfahrzeuge und Kohlenprähme zählt, mit einem Gesamtraumgehalt von 506754 Registertonnen. Die großen neuesten Lloyddoppelschraubenschnelldampfer des Lloyd, „Kaiser Wilhelm der Große" (Abb. 101—103) und „Kaiserin Maria Theresia", werden mit Recht als ein Triumph des deutschen Schiffs- und Maschinenbaues geschildert und bilden den Gegenstand der Bewunderung der ganzen Welt. Der Norddeutsche Lloyd beherrscht heutzutage 20 Schiffahrtslinien, und zwar die Schnelldampferlinien Bremen-New-York und Genua-New-York, eine Postdampferlinie nach New-York, zwei Linien nach Baltimore, eine nach Galveston, zwei nach Brasilien, je zwei nach Argentinien und Ostasien, eine nach Australien, vier Zweiglinien im asiatischen Verkehr und vier europäische Linien. Am 1. Dezember 1899 verfügte der Norddeutsche Lloyd über ein Aktienkapital von 80000000 Mark, die Prioritätsanleihen der Gesellschaft betrugen 31050000 Mark, der Anschaffungspreis der vorhandenen Schiffe erreicht die Höhe von 143710000 Mark und deren Buchwert eine solche von 93530000 Mark.

Neben dem Norddeutschen Lloyd bestehen in Bremen zur Zeit noch sechs weitere Reedereien (Rickmers' Reismühlen, Reederei und Schiffbaugesellschaft, 13000000 Mark Aktien- und 5000000 Prioritätsanleihenkapital; Deutsche Dampfschiffahrtsgesellschaft „Hansa", 10000000 Mark Aktien-, 4950000 Prioritätsanleihenkapital u. s. f.).

Im Jahre 1897 betrug Bremens Einfuhr 2233212 Tonnen brutto, seine Ausfuhr 1161371 Tonnen brutto, das Gesamtgewicht seiner ein- und ausgeführten Handelswaren 3394583 Tonnen brutto, der Wert der Einfuhr 613500000 Mark, derjenige der Ausfuhr 385700000 Mark, der Wert der gesamten aus- und eingeführten Waren also 999000000 Mark. Im Jahre 1896 wanderten über Bremen aus 67040 Personen, 1897 deren 47000. Sehr bedeutend ist die Industrie und der Gewerbebetrieb Bremens, als Eisengießereien, Reismühlen, Jutespinnereien und Webereien,

Abb. 148. Alter Friedhof von Baltrum.
(Nach einer Photographie von A. Overbeck in Düsseldorf.)

Cigarrenfabrikation, Segelmachereien, Seilereien, Schiffswerften u. s. f.

Bremen wurde um 789 durch den heiligen Willehad gegründet und zum Bischofssitze erhoben, der vom heiligen Ansgar um 848 mit demjenigen von Hamburg vereinigt wurde. Unter dem starken Schutz der Kirche entwickelte sich die Stadt rasch weiter, die im zwölften Jahrhundert von Heinrich dem Löwen mehrfach hart bedrängt wurde. An dem Kampf der Welfen mit den Staufern nahm Bremen als kaisertreue Stadt teil. Schon im dreizehnten Jahrhundert war die Abhängigkeit vom Bischof fast völlig beseitigt, und die Stadt fing an, sich die Verkehrsfreiheit auf der Weser vertragsmäßig zu sichern und auch mit den Waffen zu erkämpfen. Schwere innere Zwistig-

Digitized by Google

keiten hatte Bremen im dreizehnten und vierzehnten Jahrhundert durchzumachen. Als Mitglied des Hansabundes hatte es zuweilen eine eigene Stellung gegenüber den übrigen Verbündeten inne, und seine Weigerung, sich dem Kampfe gegen Norwegen anzuschließen, trug ihm eine zeitweilige Ausschließung, die Verhansung, ein. Heinrich von Zütphen brachte ums Jahr 1522 die Reformation nach Bremen, das später ein Glied des schmalkaldischen Bundes wurde. 1623 errichteten die Oldenburger Grafen den Elsflether Zoll, gegen den Bremen jahrhundertelang vergebens Einspruch erhoben hat, und dessen Abschaffung erst im Jahre 1820 gelungen ist. 1646 wurde die Reichsunmittelbarkeit Bremens durch den Kaiser ausgesprochen, aber von den Schweden bestritten, denen das Erzstift durch den Westfälischen Frieden zugefallen war. Der kleine Staat führte deshalb zwei Kriege mit Schweden, die aber keinen Erfolg hatten. Als im Jahre 1741 das Erzstift in den Besitz des Kurfürsten von Hannover übergegangen war, wurde die Reichsunmittelbarkeit anerkannt, die aber durch schwere Opfer (Gebietsabtretungen) erkauft werden mußte. 1810 wurde Bremen dem französischen Kaiserreiche einverleibt und blieb bis 1813 die Hauptstadt des Departements der Wesermündungen. 1812 zählte Bremens Bevölkerung 35 000 Seelen. Seit dieser Zeit hat es, wie wir auch schon weiter oben gesehen haben, einen gewaltigen Aufschwung genommen, wozu die Gründung Bremerhavens 1827—1830 den ersten bedeutenden Anstoß gegeben hat. Die jetzt in Bremen gültige Verfassung stammt von 21. Februar 1854. Die Stadt zählt jetzt 152000 Einwohner.

Die Stadt Bremen liegt 74 Kilometer von der Nordsee entfernt, am rechten Ufer die ehemals von Wällen umgebene Altstadt, am linken die Neustadt. Auf den drei Hauptplätzen der Altstadt, dem Markt, dem Domshof und der Domsheide, konzentriert sich das Leben Bremens. Vom Markt gehen auch drei der bedeutendsten Verkehrsadern der Stadt, die Langen-, Ober- und Sögestraße ab. Derselbe gewährt ein malerisches Bild; hier liegt zunächst das gotische, 1405—1410 erbaute Rathaus mit einer um 1610 hinzugekommenen Renaissancefassade an der Südwestseite. An der Westseite des Hauses ist der Eingang zu dem durch Hauffs „Phantasien“ weit und breit bekannt gewordenen Ratskeller, der mit Fresken von Arthur Fitger und mit Kernsprüchen von Hermann Allmers und anderen verziert ist (Abb. 104—116).

Vor der Südwestseite des Rathauses erblickt man die aus grauem Sandstein gefertigte Bildsäule des Roland, 5,5 Meter hoch, 1404 an Stelle einer hölzernen Statue des Paladins Karls des Großen hierhergestellt. Dem Rathause gegenüber steht das ehemalige Gildehaus der Kaufleute, 1537—1594 erbaut, jetzt der Sitz der Handelskammer, mit renovierter Fassade, und nahebei die im gotischen Stil gehaltene 1861—1864 errichtete Börse. Auf dem kleinen Platz zwischen Börse, Dom und Rathaus befindet sich der aus dem Jahre 1883 stammende Willhadibrunnen, auf dem die Statue des heiligen Willehad, von vier wasserspeienden Delphinen umgeben, zu sehen ist. An der Nordwestseite des Rathauses erhebt sich seit 1893 das von Bärwald modellierte Reiterstandbild Kaiser Wilhelms I.

Der dem Alter nach bis zu den ersten Anfängen Bremens hinabreichende Dom ist mehrfach umgestaltet worden. Das dem heiligen Petrus geweihte, 103 Meter lange, 40 Meter breite und 31 Meter hohe Gotteshaus ist reich an verschiedenartigen Kunstschätzen, darunter eine von der Königin Christina von Schweden geschenkte Kanzel, ein bronzenes Taufbecken aus dem elften Jahrhundert u. s. f. Es besitzt ferner eine vorzügliche Orgel. Eigenartig ist der unter dem Chor befindliche Bleikeller, in welchem die darin aufbewahrten Leichname — der älteste soll 400 Jahre alt sein — nicht verwesen.

Nördlich vom Dom breitet sich der Domhof aus, an welchem verschiedene, in architektonischer Beziehung hervorragende Baulichkeiten liegen, so der Rutenhof und das Museum. Südlich vom Dom kommt man zur Domsheide, die das ursprünglich für Gotenburg bestimmte Denkmal des Königs Gustav Adolph von Schweden ziert. Stattliche Gebäude umgeben den Platz, so das gotische Künstlervereinsgebäude mit geräumigen Sälen, das im Renaissancestil gehaltene Reichspostgebäude von Schwalbe, 1876 bis 1878 erbaut, und das Gerichts-

Digitized by Google

haus, ein Ziegelhausteinbau in deutscher Renaissance.

Von weiteren interessanten Bauten der Altstadt erwähnen wir hier noch die aus dem zwölften und dreizehnten Jahrhundert stammende Liebfrauenkirche und die St. Johannis-Kirche, ein reingotischer Backsteinbau aus dem vierzehnten Jahrhundert, die alte Klosterkirche der Franziskaner. Am nördlichen Ende der verkehrsreichen Obernstraße treffen wir auf die 1856 restaurierte gotische Ansgariikirche (1229—1243 erbaut) mit einem schönen Altarblatt von dem zwölften Jahrhundert, am nordwestlichen Ende der Altstadt, ist neuerdings renoviert worden und birgt ein schönes Marmorrelief von Steinhäuser, die Grablegung Christi. In der Langenstraße kann man noch eine Reihe interessanter Giebelhäuser beobachten, so das alte Kornhaus, das Stisserſche Haus, das Essighaus u. s. f.

Die Brücken vermitteln den Verkehr aus der Altstadt in die Neustadt, im Nordwesten die auch für Fußgänger eingerichtete Eisenbahnbrücke, dann die 204 Meter lange eiserne Kaiserbrücke in der Mitte und die

Abb. 149. Strand von Norderney.
(Nach einer Photographie von E. Riſſe in Norderney-Bochum.)

Tischbein und einem 97 Meter hohen Turme. Davor steht eine von Steinhäusers Meisterhand geschaffene Marmorgruppe, der heilige Ansgar, der Apostel des Nordens, im Begriff, einem Heidenknaben das Joch abzunehmen. Gegenüber erblicken wir das alte Gildehaus der Tuchhändler, mit schöner Renaissancefassade. Dasselbe zeigt eine besonders schöne Eingangshalle mit den lebensgroßen Porträts bremischer Bürgermeister und Ratsherren und geräumige Säle (großer Saal und Kaisersaal). Zur Zeit ist das Haus der Sitz der Gewerbekammer von Bremen. Die Stephanikirche, eine in Kreuzform gehaltene romanische Pfeilerbasilika aus ebenfalls eiserne 137 Meter lange und 19 Meter breite Große Brücke im Süden. Am Rande der Altstadt ziehen sich die vom zickzackförmigen Stadtgraben umspülten und von Altmann geschaffenen Wallanlagen an Stelle der ehemaligen Festungsumwallungen hin, die, umrahmt von schönen Villen, mit den vor der Kontreskarpe belegenen Vorstädten durch sechs nach den alten Stadtthoren benannten Übergängen verbunden sind. Auf den Wallanlagen stehen das Stadttheater, die Kunsthalle mit der Gemäldesammlung, meist von der Hand moderner Meister, und schönen plastischen Kunstwerken, das Denkmal für die im Feldzuge 1870

Digitized by Google

bis 1871 gebliebenen Söhne Bremens, das Marmorstandbild des Astronomen Olbers, die Büste Altmanns und Steinhäusers Marmorvase mit der Reliefdarstellung des sogenannten „Klosterochsenzuges“. Am südlichen Ende befindet sich ein kleiner Hügel mit schönem Blick auf die Weser und die Neustadt, die Altmannshöhe.

Jenseits des Stadtgrabens gelangt man in die von geschmackvollen Häusern und Villen — meist Einfamilienhäusern — gebildeten neuen Stadtteile mit schönen Kirchenbauten (St. Remberti, Methodistenkirche, Friedenskirche), und Brunnen (Centaurbrunnen), sowie dem großen Krankenhause (am Ende der mit Ulmen bepflanzten Humboldtstraße). Am Körnerwall, nahe bei dem an der Weser sich hinziehenden Osterdeiche steht ein Miniaturbronzestandbild Theodor Körners. In der Nähe des geräumigen Hauptbahnhofes trifft man das städtische Museum für Natur-, Völker- und Handelskunde, 1891—1893 erbaut, mit den vereinigten städtischen Sammlungen, die äußerst sehenswert und sehr wertvoll sind; daneben erhebt sich die Stadtbibliothek, ein holländischer Renaissancebau, mit 120000 Bänden. Ueber dem Bahnhof hinaus führt der Weg zum Herdenthorfriedhof und zu dem 136 Hektare großen, wundervoll angelegten Bürgerpark mit herrlichen Waldpartien, Wildgehege, Meierei und dem äußerst behaglichen Parkhause, das Wirtschaftszwecken dient.

Der Freibezirk mit dem 7,8 Meter tiefen Freihafen liegt vor dem Stephanithor, im Nordwesten der Altstadt, nahebei das Haus Seefahrt, ein Asyl für alte Seeleute und deren Witwen, mit Fresken von Fitger im Hauptsaale. Über dem Thorwege liest man die Inschrift: „Navigare necesse est, vivere non necesse est.“ Am Freibezirk sind ferner eine Reihe bedeutender gewerblicher Anlagen, so die Reparaturwerkstätten des Norddeutschen Lloyd, die Werkstätten und Werft der Aktiengesellschaft Weser, Reismühlen u. s. f.

Die von 1622—1626 angelegte Neustadt weist keine große Besonderheiten auf. Im Barockstil erbaut, erhebt sich dort am Weserstrom die aus dem Ende des siebzehnten Jahrhunderts stammende St. Pauli-Kirche und die 1822 gegründete Seefahrtsschule. In der Neustadt befinden sich auch die Kasernen.

Bremens Umgebung ist reich an großen und wohlhabenden Dörfern, welche teilweise beliebte Ausflugsorte seiner Bevölkerung sind. Mittels Dampfboot sowohl, als auch durch die Bahn ist das rechts von der Weser befindliche, über 4000 Einwohner besitzende, von den Landhäusern reicher Bremer Bürger umgebene Vegesack zu erreichen, mit bedeutender Industrie (Schiffswerften, Bootsbauereien, Tauwerkfabriken, Baumwollenspinnereien u. s. f.). Eine Fischereigesellschaft für Heringsfischerei besteht hier ebenfalls. In der Nähe sind die schöne Villen und Gärten besitzenden Orte Blumenthal und Rönnebeck. Auf der Bahnfahrt nach Vegesack erblicken wir bei Oslebshausen die große bremische Strafanstalt; bei Burglesum zweigt die Bahn nach Geestemünde und Bremerhaven ab. Osterholz-Scharmbeck mit regem gewerblichen Betriebe (Cigarren und Eisenwaren) an dieser Linie ist die Eisenbahnstation für die Malerkolonie Worpswede.

Letzteres ist ein freundlicher Ort am Weyersberge, von dessen mit einem Denkmal des Moorkommissars Findorf geschmückten Höhe man einen weiten Rundblick genießen kann. Wie eine Insel steigt die Erhebung aus der weiten Ebene auf, die im Hintergrunde von den blauen Linien der Geesthöhen begrenzt wird. Aus der Ferne winken die Türme der alten Hansestadt an der Weser herüber.

Den Künstlern, die dort schaffen, den „Worpswedern“, ist die Natur, mit welcher sie dauernd zusammenleben, aufs innigste vertraut. „Und doch ist nicht photographisch korrekte Wiedergabe, sondern die stark persönliche Auffassung, das Temperament für diese Worpsweder Bilder charakteristisch. Daher das Befremden des Beschauers, der ein solches Bild der wohlbekannten heimischen Natur verlangt, wie er es sieht. Daher die packende Wirkung auf den, welchem die Persönlichkeiten in der Kunst (und vielleicht auch in Wissenschaft und Leben) alles sind. Denn was uns sterblichen Menschen erreichbar und nötig, ist subjektive Wahrhaftigkeit, nicht objektive Wahrheit“ (Gildemeister).

Durch die so stimmungsvollen Bilder Fritz Overbecks, Fritz Mackensens, Otto Modersohns und Heinrich Vogelers ist die landschaftliche Scenerie um Worpswede weit

Digitized by Google

Abb. 150. Kaiserstraße in Norderney.
(Nach einer Photographie von E. Risse in Norderney-Bochum.)

in der Welt bekannt geworden. Freilich, wer etwas von der Worpsweder Malerkunst sehen will, wird in München oder in Dresden mehr davon finden, als in Worpswede selbst. „Was dort sichtbar ist," sagt Gildemeister, „sind die Ateliers der Maler — von außen."

An Oldenbüttel und Stubben, sowie an Lorstedt mit seiner großen Torfstreufabrik vorbei wird die hannoversche Stadt Geestemünde am linken Ufer der Geeste, die hier in die Weser mündet, erreicht. Der 17 500 Einwohner besitzende Ort ist 1857 von der hannoverschen Regierung angelegt worden, um Bremerhaven Konkurrenz zu machen, von dem es nur das Geestflüßchen trennt. Geestemünde verfügt über einen geräumigen Hafen, 506 Meter lang, 117 Meter breit, mit hydraulischen Hebevorrichtungen u. s. f., der mit der Weser durch einen Vorhafen und eine mächtige Kammerschleuse mit Ebbe- und Flutthoren, die 67 Meter lange Schiffe aufnehmen kann, betreibt ferner eine aufblühende Hochseefischerei und besitzt Schiffswerften und Trockendocks (Abb. 117).

Bremerhaven ist an der Stelle der alten schwedischen Feste Karlsburg entstanden, die Karl XII. 1673 durch seinen Artilleriobersten Melle anlegen ließ. Dahinter sollte sich eine neue Handelsstadt mit Namen Karlsstadt erheben, von der bereits einige wenige Häuser standen, als ein vereinigtes Korps von Dänen, münsterischen, cellischen und wolfenbüttelischen Truppen vor Karlsburg erschien, dasselbe belagerte und größtenteils zerstörte. Ein späterer Wiederherstellungsversuch scheiterte, und die furchtbare Weihnachtsflut im Jahre 1717 that den Rest. Durch Vertrag vom 11. Januar 1827 trat Hannover das Gebiet des heutigen Bremerhavens an Bremen ab (für 73 658 Thaler 17 Groschen 1 Pfennig), wofür Bremen sich verpflichtete, hier einen Seehafen anzulegen. Bald darauf fing man an, und am 12. September 1830 lief als erstes Schiff das amerikanische Fahrzeug Draper im neuen Hafen ein. Dem damaligen Bürgermeister Smidt von Bremen hat man im Jahre 1888 auf dem Markte des von ihm gegründeten 1853 zur Stadt erhobenen Ortes ein Denkmal aufgerichtet.

Das rasche Emporblühen Bremerhavens ist aufs innigste verknüpft gewesen mit dem großen Aufschwung, den Bremens Handel seit 50 Jahren genommen hat, wie wir weiter oben schon betont haben. Zur Zeit hat die Bevölkerung der Stadt die Zahl von 20000 Menschen erreicht. Drei mächtige, durch Deiche gegen Sturmfluten

Digitized by Google

wohlgeschützten Dockhäfen, der Alte Hafen (jetzt 730 Meter lang und 100 Meter breit) südlich belegen und 1830 in Betrieb genommen, der 1851 eröffnete Neue Hafen in der Mitte (840 Meter lang und 100 Meter breit) und als nördlichster der 1876 dem Verkehr übergebene Kaiserhafen, der 1897 bedeutend vergrößert worden ist und den größten Schiffen Einfahrtsgelegenheit bietet — die neue Kaiserschleuse hat eine Länge von 215 Meter, 26 Meter Breite und 10,56 Meter Tiefe — bilden die 34 Hektare große Wasserfläche des Hafens. Zum Freihafengebiete, das nach dem Anschlusse Bremens an den Zollverein geblieben ist, gehören der Kaiserhafen und der nördliche Teil des Neuen Hafens.

Bremerhaven ist mit breiten und regelmäßigen Straßen angelegt. Die etwa 70 Meter hohe Turmspitze seiner schönen, gotischen Kirche dient weithin auf der Weser dem Schiffer als Wahrzeichen (Abb. 118). Von großem Interesse ist auch ein Besuch im 1849 erbauten Auswandererhause, das zur Aufnahme der Auswanderer vor ihrer Einschiffung dient und von mustergültiger Einrichtung ist. Es kann 2000 Auswanderer zugleich beherbergen.

„Meine Besuche dieses Hauses," so erzählt Hermann Allmers, „gehören zu den interessantesten Erinnerungen meines Lebens, und manche Stunde schon trieb ich mich umher unter dem bunten Gewimmel, das von unten bis oben seine Räume füllte, mischte mich unter die Gruppen der Männer und Frauen, frischen Burschen und rosigen Mädchen, redete freundlich mit ihnen und fragte sie wohl mit Freiligrath:

O sprecht! warum zogt ihr von dannen?
Das Neckarthal hat Wein und Korn;
Der Schwarzwald steht voll finstrer Tannen,
Im Speffart klingt des Alplers Horn.

Da hab' ich denn manch tiefen Blick ins Menschenherz gethan, war's nun in ein hoffnungsfreudiges oder in ein armes, halb verzweifelndes, und oft Niegeahntes hab' ich vernommen."

Unmittelbar grenzt im Norden Bremerhavens der hannoversche Flecken Lehe mit 22 000 Einwohnern an die Stadt. Sowohl die Eisenbahn als auch eine teilweise elektrisch betriebene Straßenbahn verbinden beide Orte miteinander. Die Einfahrt in die Unterweser wird durch starke Befestigungen beherrscht, die auf beiden Seiten des Stromes aufgeworfen sind. Sieben Leuchttürme, zwei Leuchtschiffe und mehrere Leuchtbaken bezeichnen zur Nachtzeit das Fahrwasser des Weserstromes. Der Hohewegsleuchtturm und derjenige auf Rotesand sind besonders erwähnenswert. Der erstere von beiden erhebt sich im Dwarsgatt, und seine Laterne leuchtet aus einer Höhe von 35 Metern über das Wasser. Der Rotesandleuchtturm im offenen Meere wurde 1885 fertiggestellt und steht 14 Meter tief im Sande auf Caissons. Sein Laternendach erhebt sich 28,4 Meter über Hochwasser. Beide Leuchttürme sind mit Telegraphenstationen versehen.

Abb. 151. Seesteg in Norderney.
(Nach einer Photographie von E. Riffe in Norderney-Bochum.)

Nördlich von Bremen, zwischen Lesum und Neuenkehn, tritt die Geest an das rechte Weserufer heran, alsdann begrenzt wiederum Marschland in der Breite von 5—7 Kilometer und mehr den Strom.

Dieser schmale Marschstrich zerfällt in das Land Osterstade im Süden, etwa

Abb. 152. Ausblick von den Dünen in Norderney.

von Rade im Amte Blumenthal an bis zum Lande Wührden. Osterstade gehört zu Hannover, das nicht einmal eine Quadratmeile große Land Wührden dagegen ist oldenburgisches Gebiet. Dann folgt nördlich von Wührden das hannoversche Vieland, ein schmaler, aber sehr fruchtbarer Marschrand, der sich bis zum Geestefluß hinzieht. Die vier sehr wohlhabenden Dörfer, die dazu gehören, liegen alle auf der Geest selbst. Daran schließt sich wiederum weiter nach Norden zu das uns bereits bekannt gewordene Gebiet von Geestemünde und Bremerhaven, und dann kommt schließlich als nördlichstes der Marschlande am rechten Weserufer das Land Wursten.

Osterstade — der Name will so viel besagen als das östliche Stedingerland — unterscheidet sich eigentümlich auf den ersten Blick von den meisten Marschlanden. „Es trägt den Charakter einer einzigen weiten, üppiggrünen, von zahllosen Wassergräben nach allen Richtungen durchschnittenen Ebene, die, als fast durchweg kräftiges Weideland, von tausend buntschedigen Rindern belebt wird. Hier und dort inmitten der weiten grünen Flächen ein paar Kornfelder; alle halbe Stunde ein buschreiches Dorf, meistens in der Nähe des Deiches, und endlich die großen Bauernhöfe, nicht wie in anderen Marschen einzeln unhergestreut, sondern fast alle im Weichbilde der Dörfer selbst liegend, die dadurch ein stattliches Ansehen erhalten. — Außer den Bäumen, welche die Häuser beschatten, und außer einer langen Reihe hoher Weiden der äußeren Deichbärme trifft das Auge selten auf Baumwuchs, da die Wege hier nicht, wie in anderen Marschen mit solchen bepflanzt sind." So beschreibt Hermann Allmers seine engere Heimat! Bei Alsni, dem jetzigen Dorfe Alse im oldenburgischen Kirchspiele Rodenkirchen, überschritt Karl der Große 797 die Weser und betrat Osterstade beim Dorfe Rechtenfleth, das, nebenbei bemerkt, Hermann Allmers' Wohnsitz ist. Von hier aus zog er über Stotel nach Bederkesa und von dort ins Hadeler Land, dessen sächsische Bewohner er nach hartnäckigem Widerstand bezwang. Nahe bei Bederkesa wurde im Jahre 1855 eine lange Holzbrücke im Moor entdeckt, wie man meint, ein Denkmal dieses Heereszuges. Von den männlichen Bewohnern wird hier, wie übrigens auch noch in anderen Marschgebieten, der Springstock, in Osterstade „Klubenstock" benannt, benützt, den wir schon bei den Bauern Eidersteds kennen gelernt haben. Im Süden Osterstades herrscht das rein niedersächsische

Element vor, im Norden das gemischt friesische, in Wührden dagegen tritt das Friesische im Gesichtstypus, im Charakter und in dem Namen der Bewohner schon ungleich merklicher hervor und läßt den Wührdener schon bedeutend derber, selbständiger und entschlossener auftreten, als seinen südlichen Nachbar, den Allmers, dem wir hier weiter folgen, als den in politischer Hinsicht allerzahmsten, gleichgültigsten und allerloyalsten sämtlicher Marschbewohner schildert. In Wührden und in den Marschen der nördlich davon in die Weser mündenden Lune ist reger Ziegeleibetrieb, da der schwarze Marschthon sich sehr gut dazu eignet und sehr harte und dauerhafte Mauersteine liefert, die fast durchweg von Arbeitern aus dem Lippeschen hergestellt werden.

Das Vieland — vom altfriesischen, mit „Sumpf“ gleichbedeutendem Worte „Vie“ — ist die Übergangsregion von der Fluß- zur Meeresstrandsflora. Das Rohr nimmt ab, und dafür zeigen sich das Löffelkraut und andere Pflanzen des Meeresstrandes. In landwirtschaftlicher Beziehung steht dieser kleine Marschdistrikt oben an. Die Nähe von Bremerhaven, Geestemünde und Lehe, der vortrefflichen Absatzgebiete für die Produkte des Vielandes, trägt ungemein viel zu dessen stetig wachsendem Wohlstande bei.

Das Land Wursten ist fast gänzlich von Seemarsch gebildet, doch tritt in seinem nördlichen Teil, der vom Hamburger Amte Ritzebüttel eingenommen wird, die Geest bis an den Elbstrom heran. Die Marsch Wurstens grenzt unmittelbar an das Geestland, deutliche Randmoore fehlen hier. Dem südlichen Teil des Landes liegt auf dem linken Weserufer der Langlütjensand gegenüber, vor dem mittleren und nördlichen Teile desselben breiten sich weitausgedehnte Watten aus. Besonders fest ist der Seedeich gebaut; in seiner jetzigen Stärke wurde derselbe erst in den vierziger Jahren des neunzehnten Jahrhunderts errichtet und durch einen großen Umzug sämtlicher Bauern Wurstens zu Pferd und zu Wagen, durch einen feierlichen Gottesdienst in der Hauptkirche des Landes zu Dorum und durch ein Festessen eingeweiht. „In seiner Grundfläche 160 Fuß breit und nahe an 30 Fuß in seiner Höhe haltend, steht der Wurster Deich wohl als der stärkste Seewall der Provinz Hannover da. An schönen Sommertagen auf ihm zu lustwandeln ist einer der interessantesten Genüsse, gehoben durch die überraschenden Kontraste des segeltragenden Flusses, des möwenumschwärmten Watts und des fruchtbaren Landes mit seinen auffallend zahlreichen Kirchtürmen, Höfen und Dörfern im wogenden Saatenmeere“ (Allmers). Wursten ist 3,97 Quadratmeilen groß (= 21 797 Hektaren) und hat eine Bevölkerung von 9000 Seelen, so daß auf die Quadratmeile 2264 Menschen kommen. Dorum mit etwa 1850 Bewohnern ist sein Hauptort und liegt etwa in der Mitte zwischen den vier südlichen Kirchspielen (Imsum, Bremen, Mulsum, Misselwarden) und den vier nördlichen (Padding büttel, Midlum, Cappel und Spieka). Die Kirchen sind klein und niedrig, an der Westseite mit einem dicken stumpfen Turm versehen und aus einem cyklopischen Mauerwerk von unbehauenen Findlingen aufgeführt. Der Boden Wurstens ist heller und sandiger als in den oberen Weser- und Elbmarschen, daher geeigneter zum Ackerbau, der die Haupterwerbsquelle der Bewohner bildet;

Abb. 153. Im Bade von Norderney.
(Nach einer Photographie von E. Riffe in Norderney-Bochum.)

Digitized by Google

nur im Süden des Landes wird auch Viehzucht getrieben. Der Name bedeutet so viel als das Land der auf den Wurten (Werften) sitzenden Bauern, der „Wursassen“, „worsati“ der lateinischen Schriftsteller, und des Plinius bekannte Beschreibung von unserer Nordseeküste paßt ganz für die ersten Ansiedelungen der Wurster, die sich schon in frühen Zeiten zu einem kühnen Seeräubervolk ausgebildet hatten. Die Bevölkerung ist rein friesischer Abkunft, und noch bis in die Mitte des achtzehnten Jahrhunderts hinein hatte sich in Wursten die friesische Sprache erhalten, die jetzt nur noch in den

großen Unabhängigkeitssinn haben die Wurster von alters her in vielen Kriegen bewährt, die meist von seiten der Bremer Erzbischöfe zu ihrer Unterwerfung gegen sie geführt worden sind, und selbst schreckliche Niederlagen, die sie erleiden mußten, und die argen Verwüstungen ihres Landes durch den Feind (1516 und 1526) hielten sie nicht ab, den Kampf für ihre Selbständigkeit immer wieder von neuem zu beginnen. In der Mitte des sechzehnten Jahrhunderts trat in der Geschichte des Landes Wursten ein Wendepunkt ein. Des langen Haders und Kämpfens müde, ent-

Abb. 154. In den Dünen von Norderney.
(Nach einer Photographie von E. Riffe in Norderney-Bochum.)

Namen der Einwohner und der Ortschaften klingt. Von den alten Rechten der Wurster ist noch vielerlei erhalten geblieben, so die Landesversammlung zu Dorum, welche die Verwaltung der inneren Angelegenheiten des Landes, wie das Deich- und Sielwesen zu regeln hat.

Zwei große Übelstände im Lande Wursten, die sich übrigens auch in den übrigen Marschlanden mehr oder weniger fühlbar machen, sind das Marschfieber und der Mangel an gutem Wasser, so daß besonders in letzterer Hinsicht Winterkälte und dürre Sommer große Not hervorrufen.

Ihre besondere Freiheitsliebe und ihren

schlossen sie sich, dem Bremer Erzbischof billige Steuern zu zahlen, der dafür ihre Rechte anerkannte und gewährleistete. Später kam Wursten dann unter das schwedische, hierauf unter das dänische Scepter, im Jahre 1715 aber unter den Schutz des Kurhuts von Hannover. Seither hat es die Geschicke dieses letzteren Landes geteilt.

Eine 44 Kilometer lange Eisenbahnlinie verbindet nunmehr, das Land Wursten durchziehend, Geestemünde über Lehe, Imsum, Dorum u. s. f. mit Cuxhaven. Letzteres ist ein emporstrebender Flecken im hamburgischen Amte Ritzebüttel und seit 1872 mit dem gleichnamigen letzteren Orte

Digitized by Google

vereinigt. Gegenwärtig zählt es 6200 Einwohner, verfügt über große im letzten Jahrzehnt erbaute Hafenanlagen (Anlegestelle für die Dampfer der Hamburg-Amerika-Linie), eine Lotsenstation und hat zugleich auch ein früher vielbesuchtes, später durch die Konkurrenz der Seebäder auf den ostfriesischen Inseln etwas herabgekommenes, neuerdings aber wieder im Aufschwung begriffenes Seebad (Abb. 88 u. 89). Am Ende der Alten Liebe, der Strandpromenade Cuxhavens, steht ein 25 Meter hoher Leuchtturm; draußen an den äußersten Mündungen der Elbe erheben sich zwei weitere Leuchtfeuer auf der kleinen Marschinsel Neuwerk, nordwestlich von dieser bezeichnet die „Rote Tonne“ die Einfahrt in den Strom. Starke Küstenbefestigungen etwas nördlich von Cuxhaven verteidigen diese letztere. Ganz an der Nordspitze des Landes liegen endlich noch die kleinen unbedeutenden Orte Döse auf Marschland und Duhnen auf Geest, in welchen in neuerer Zeit Kinderhospize entstanden sind.

## XVI.

### Das Küstengebiet Oldenburgs und Ostfrieslands. Die ostfriesischen Inseln.

Ein schmales Band Landes trennt die Weser vom Jadebusen. Es hat einmal eine Zeit gegeben, in der die Weser in mehrere Arme geteilt sich in die Nordsee ergoß und im Westen des gegenwärtigen Stromes die Entwickelung einer großen Deltabildung verursacht hatte. Das war in den Tagen, da der Jadebusen noch festes Land war, und bevor noch die Meeresfluten das Land Austringen durchbrochen und diese 190 Quadratkilometer große Meereseinbuchtung geschaffen hatten, deren heutige Gestaltung erst in historischer Zeit vollendet worden ist. Soll doch die sogenannte Eisflut vom 17. Januar 1511 noch fünf Kirchspiele mit Mann und Maus alldort verschlungen haben.

Durch spätere Anschlickung, Verschlemmung und wohl auch durch die Arbeit fleißiger Menschenhände ist diese Weserdelta in der Gegenwart verschwunden, wenn auch die einzelnen Arme desselben in der orographischen Beschaffenheit des Landes sich noch nachweisen lassen. Die Weser fließt heutzutage als ein breiter Strom nach der Nordsee, dessen Fahrwasser sich dicht an der Küste Oldenburgs hinzieht, hier und dort mit Sanden und Platen in ihrem Bette, wie beispielsweise die Strohauser Plate, die Luneplate u. s. f. Bei Geestemünde hat der Strom bereits eine Breite von 1325 Meter. Nordwestlich von Bremen legen sich die Marschen des Stedinger Landes an das linke Weserufer, denen weiter nördlich diejenigen des Stadlandes, und nach diesen das Butjadingerland folgen. Dem Nordosten und dem Norden der Halbinsel zwischen Weser und Jade lagern sich Watt- und Sandbildungen vor, der uns schon bekannte Langlütjensand im Osten, das Solthörner Watt, der Hohe Weg und die Alte Mellum im Norden. Westlich wird dieses Areal vom Jadebusen selbst und dann weiter nach Süden von großen Mooren umrandet. Derjenige Teil des Großherzogtums Oldenburg, der in das Bereich unserer Betrachtungen fällt und südlich etwa von der Bahnlinie begrenzt wird, welche von der Landeshauptstadt nach Leer führt, besteht aus Geestland (Ammerland) mit der Wasserfläche des Zwischenahner Meeres und daran liegenden großen Moorgebieten (Führdener Feld), während die östliche Grenze des Oldenburger Küstenlandes in seinem südlichen Teil vom Lengener Moor bezeichnet wird, das mit dem großen Hochmoor Ostfrieslands im Zusammenhang ist. Der an der Jade belegene nördliche Teil besteht wiederum aus Alluvionen. Es ist das Jeverland.

Moore in überwiegendem Maße und dann Geest setzen Ostfrieslands Boden zusammen, der im Norden und Westen, an der See, am Dollart und am äußeren Mündungstrichter der Ems von Marschen und diesen vorgelagerten Watten umsäumt wird, über welchen hinaus die Wellen der Nordsee das Band der ostfriesischen Inseln bespülen.

Bäche und Flüsse in großer Zahl entwässern das ganze Areal zwischen Weser und Ems, von denen die an der Stadt Oldenburg vorbeiziehende und bei Elsfleth in die Weser fallende Hunte und die unweit von Leer in die Ems sich ergießende Leda die beiden bedeutendsten sind. Auch der 22 Kilometer lange Küstenfluß der Jade, welcher aus dem Bareler Hochmoor kommt und sich in den gleichnamigen Meerbusen wirft, mag hier noch erwähnt werden.

Digitized by Google

Das Stedinger Land besteht aus sehr tiefliegenden und vielfach den Überschwemmungen ausgesetzten Marschen, in denen viel Hafer, Hanf und Weiden gebaut und kultiviert werden, letztere um als Korbweiden, Faßbänder, zu Schlengen u. s. f. Verwendung zu finden. Die Entwässerung des Landes wird von großen, aus Steinen gebauten und einer Anzahl kleinerer wasserhebender Windmühlen besorgt. Großer Reichtum herrscht im Stedinger Lande nicht, dagegen ist aber auch kaum wirkliche Armut unter der dortigen, äußerst intelligenten, soliden und wohlgesitteten Bevölkerung zu finden, die ein beträchtliches Kontingent der Seeleute für die Weserhäfen abgibt. Wer nicht Landmann oder Handwerker ist, fährt zur See. Am Einfluß der Hunte in die Weser liegt an der Eisenbahn von Hude, einem Knotenpunkt an der Linie Bremen-Oldenburg-Leer, nach Nordenham, die kleine Stadt Elsfleth, wo früher ein wichtiger Weserzoll erhoben wurde, ein Schiffbau, Schiffahrt und Handel treibender Ort mit Navigationsschule. Hier schiffte sich am 7. August 1809 der Held von Olfers und von Quatrebras, Herzog Wilhelm von Braunschweig, mit dem Häuflein seiner Getreuen am Schlusse seines Zuges durch das vom Feinde besetzte deutsche Land ein. Eine gotische Steinpyramide erinnert an diese Begebenheit.

Zwischen der Hunte und dem Südraude des Stadlandes heißt das Land Moorriem, zu dem Elsfleth eigentlich schon gehört. Etwa elf Kilometer nördlich von dieser Stadt erscheint Brake (mit über 4000 Einwohnern), Station der Bahn nach Nordenham und durch eine Zweigbahn mit Oldenburg verbunden, eine gewerbreiche und viel Schiffahrt treibende Hafenstadt, in den Jahren 1848 und 1849 die Hauptstation der deutschen Kriegsflotte, in früherer Zeit ein wichtiger Ausfuhrort für das nach England verschiffte Butjadinger Vieh, worin ihm nun Nordenham den Rang abgelaufen hat.

Stadland trägt den Charakter der Flußmarsch, während Klima und Strandflora die Marschen Budjadingens als völlige Seemarsch kennzeichnen, die rings vom Salzwasser bespült werden. Auch hier steckt im Untergrunde des Bodens jener kalkreiche Schlick, wie in der Hadeiner Marsch, den man ebenfalls zur Aufbesserung der Bodenoberfläche benützt, indem man denselben heraufbringt, eine Arbeit, die hier „wühlen" genannt und etwas anders ausgeführt wird, als in den Elbmarschen. Stadland treibt mehr Viehzucht als Ackerbau, in Butjadingen herrscht letzterer vor. Die Marschhöfe sind gut gepflegt, und die Wohnstätten sind nicht nur zu zahlreichen kleinen Dörfern vereinigt, sondern auch als Einzelhöfe, dann aber fast immer an den Hauptstraßen des Landes reihenweise angeordnet, vorhanden. Die Bauart der Häuser ist meist die uns schon als Hauberg, hier „Berg" genannt bekannt gewordene. Butjadingen und Stadland gehörten zu dem durch die Meeresfluten teilweise verschlungenen Land Rustringen, einem der sieben zu einem Bunde vereinigten friesischen Seelande, die ihre Versammlungen bei Aurich unter dem Upstallsboom abhielten.

Golzwarden, in der Geschichte des Landes viel genannt, Rodenkirchen mit seiner alten Kreuzkirche und Atens, wo die erste der von den Bremern erbauten Zwingburgen sich erhob, sind wichtige Orte unseres Gebietes. Bei Atens liegt das durch eine

Abb. 155. Leuchtturm von Norderney.
(Nach einer Photographie von E. Riffe in Norderney-Bochum.)

Digitized by Google

Dampffähre mit Geestemünde in Verbindung stehende Nordenham, ein Hochseefischereihafen. Die dortige Dampffischereigesellschaft „Nordsee“ hat in den drei ersten Monaten des Jahres 1900 2 100 500 Kilogramm Seefische auf den Markt gebracht (im gleichen Zeitraume 1899 1 648 000 Kilogramm), was etwa dem Schlachtgewicht von 21 000 fetten Schweinen entsprechen würde. Blexen, Burhave, an dessen Kirchenmauer das alte Rustringer Landesmaß, eine Rute von 22 Fuß Länge, eingehauen ist, und Langwarden befinden sich noch weiter nördlich.

nach Varel führt über Delmenhorst nach Oldenburg. Hier zweigt der Schienenstrang nach Wilhelmshaven ab, welcher Varel berührt.

Das industriereiche Delmenhorst mit über 12 500 Einwohnern, an der Delme, liegt zwölf Kilometer westlich von Bremen und hat große Cigarren- und Korkfabriken. Im Amte Delmenhorst selbst gibt es viele Korkschneidereien. Auch die Linoleum-Industrie Delmenhorsts ist von großer Wichtigkeit. Bei Grüppenbühren befindet sich der berühmte Eichenwald Hasbruch, der zusammen

Abb. 156. Juist.
(Nach einer Photographie von Kommler & Jonas in Dresden.)

Beim letztgenannten Orte wendet das Land um, und über die Kirchdörfer Tossens, Eckwarden, Stollhamm und Seefeld kommen wir längs der durch starkes Mauerwerk von hartgebrannten Ziegeln und sonstige Befestigungsmittel geschützten mächtigen Deiche am Ufer der Jade nach dem freundlichen, 5000 Seelen zählenden Städtlein Varel, das bedeutende Fabriken, so Spinnereien, Webereien, Färbereien, auch Eisengießereien und Maschinenfabriken, außerdem Viehhandel hat und ebenso regen Schiffsverkehr in seinen vom Vareler Siel gebildeten Hafen betreibt.

Die direkte Bahnverbindung von Bremen

mit dem Urwald von Neuenburg im Jadegebiete im nördlichen Deutschland seinesgleichen sucht. „Echt urwaldschauerlich weht es uns an,“ wenn wir diesen prächtigen Wald mit seinen urgewaltigen Stämmen betreten, deren es so gewaltige gibt, daß sechs Männer sie kaum umklaftern können. Nach den Jahresringen zu urteilen, waren mehrere dieser Eichenbäume, welche gefällt werden mußten, 1000—1100 Jahre alt, reichten also auf die Zeit Karls des Großen heran. Und diese gefällten Eichen waren nicht einmal die größten. Das in der Nähe liegende Hude ist seiner großartigen Ruine

Digitized by Google

der ehemaligen, im Jahre 1538 durch den bischöflich münsterischen Drosten Wilke Steding zerstörten Cisterzienserabtei wegen berühmt, ein frühgotischer Ziegelbau aus dem Ende des dreizehnten Jahrhunderts.

Oldenburg, die Haupt- und Residenzstadt des Landes, an der hier schiffbaren Hunte und am Hunte-Ems-Kanal, sowie an einer Anzahl nach den verschiedensten Richtungen hinführender Bahnlinien belegen, zugleich bedeutender Garnisonsort, zählt gegenwärtig 26000 Einwohner. Im Südosten der Stadt erhebt sich das Schloß des Großherzogs, das schöne Gemälde und Fresken und mancherlei sehenswerte Kunstschätze enthält, auch eine reichhaltige Bibliothek sowie verschiedene Sammlungen. Besonders gerühmt werden die schönen Anlagen des Schloßgartens. Im Augusteum ist eine treffliche Gemäldesammlung älterer, besonders zahlreicher niederländischer Meister aufgehängt, die Sammlungen des Museums gewähren einen vortrefflichen Einblick in die Natur- und die älteste Kulturgeschichte Oldenburgs. Die ehrwürdige, aus dem dreizehnten Jahrhundert stammende, nunmehr renovierte fünftürmige Lambertikirche steht am Markt und ist das älteste Gotteshaus der Stadt, deren neuere Viertel von schönen Villen bebaut sind. Das 1891 abgebrannte und im verflossenen Jahrzehnt neu aufgeführte stilvolle Theatergebäude mag hier ebenfalls Erwähnung finden. Oldenburg betreibt lebhaften Handel und Schiffahrt, seine Pferdemärkte sind von großer Bedeutung und werden von weither besucht (Abb. 119—122).

Auf der Bahnfahrt zwischen Oldenburg und Varel kommen wir an der kleinen Ortschaft Rastede mit einem reizend gelegenen großherzoglichen Schlosse aus dem achtzehnten Jahrhundert in schattigen Parkanlagen vorbei. Hier stand früher ein Benediktinerkloster. In Rastede pflegt der Landesfürst einen Teil des Sommers zuzubringen.

Abb. 157. Juist. Strand und Giftbude.
(Nach einer Photographie von Römmler & Jonas in Dresden.)

Nördlich von dem uns schon bekannten Varel finden wir am Jadebusen auf einem Dünenvorsprung das Seebad Dangast, eine der wenigen Stellen an der ganzen Nordseeküste, an denen die künstliche Eindeichung unterbrochen ist. Draußen im Jadebusen liegt die Insel Arngast, die viel und stark von den Fluten heimgesucht worden ist und früher ein ansehnliches Dorf und grüne Weiden getragen hat. Nördlich davon, nahe dem Westrande des Busens, sind kleine un-



Digitized by Google

eingedeichte Schollen alten Marschlandes, echte Halligen, im Winter unbewohnt und nur im Sommer von Hirten mit ihren Schafherden aufgesucht, die Oberahnschen Felder.

Westlich von Varel, bei dem durch eine 19 Kilometer lange Zweigbahn mit diesem verbundenen Neuenburg, steht ein ähnlicher Urwald, wie derjenige von Hasbruch, der wundervolle Baumgruppen enthält und einen Flächenraum von etwa 30 Hektaren bedeckt, eine der ältesten Waldungen Deutschlands.

Die von Varel nach Wilhelmshaven ziehende Bahnlinie berührt Sande, den Knotenpunkt für die nach Wittmund oder nach Karolinensiel in Ostfriesland führenden Strecken, die sich wiederum in Jever verzweigen.

Wilhelmshaven, gegenwärtig 28 000 Einwohner zählend, ist eine neue Stadt und die deutsche Marinestation der Nordsee, am in seinen inneren Teilen flachen, hier aber unseren größten Kriegsschiffen Einfahrt gestattenden Jadebusen. Als Preußen 1853 das Gebiet zur Anlage von Wilhelmshaven von Oldenburg erwarb, zählte dasselbe 109 Einwohner auf 340 Hektaren. Mit der zunehmenden Bedeutung, die unsere Marine durch die Gründung des Reiches erlangt hat, hat sich auch Wilhelmshavens Weichbild mehr und mehr gehoben. Die großartigen Hafenanlagen zerfallen in den im Südwesten der Stadt belegenen Neuen Hafen, der eine Fläche von 70 000 Quadratmeter umfaßt und 8 Meter Tiefe hat. Derselbe dient für die in Dienst gestellten Kriegsschiffe und hat eine besondere für die Torpedoboote bestimmte Abteilung. Eine 174 Meter lange Schleuse verbindet den Neuen Hafen mit der 1886 eröffneten Neuen Einfahrt. Im Westen mündet der Ems-Jade-Kanal, von dem noch später die Rede sein wird, vermittelst einer 50 Meter langen und 7,5 Meter breiten Schleuse in diesen Hafen.

Nördlich vom Neuen Hafen treffen wir auf den Ausrüstungshafen, der sich in einer Länge von 1168 Meter bei 136 Meter Breite ausdehnt und mit dem vorgenannten in Verbindung steht. Eine 48 Meter lange Schleuse führt von hier in den Vorhafen und dann durch die Alte Einfahrt in die Jade hinaus. Der Bauhafen (377 Meter lang, 206 Meter breit) mit Trockendocks, je zwei zu 138 Meter und eines zu 120 Meter Länge, schließt sich im Westen an den Ausrüstungshafen an. Die Hafenanlagen sind von den zahlreichen Gebäuden der kaiserlichen Werft umgeben, auf welcher eine Anzahl unserer achtungsgebietenden Kriegsschiffe vom Stapel gelaufen sind, und die in Zukunft wohl noch weitere solcher Art erbauen wird (Abb. 123—125). Der deutsche Michel ist ja in diesen Tagen erwacht und hat begriffen, was der Große Kurfürst einmal in den Worten: „Schiffahrt und Handelung sind die fürnehmsten Säulen des Estats“ ausgedrückt hat.

Michel, horch, der Seewind pfeift,
Auf und spitz die Ohren!
Wer nicht jetzt ins Ruder greift,
Hat das Spiel verloren.
Wer nicht jetzt sein Teil gewinnt,
Wird es ewig missen,
Michel, horch, es pfeift der Wind,
Segel gilt's zu hissen!

Denk des Ruhms vergangner Zeit
Und der alten Lehre:
Volkes Wohl und Herrlichkeit
Blüht auf freiem Meere.
Schläfst du wieder, altes Kind?
Hurtig aus den Kissen!
Hurtig an, ins Boot geschwind,
Segel gilt's zu hissen!

(Gottfried Schwab.)

Zweier Denkmäler, die in Wilhelmshaven errichtet worden sind, sei hier noch kurz gedacht, desjenigen des Prinzen-Admiral Adalbert von Preußen, von Schuler entworfen und 1882 enthüllt, vor der Elisabethkirche, und des vom gleichen Künstler modellierten Monuments Kaiser Wilhelms I., im Jahre 1896 eingeweiht. Heppens im Norden und Bant im Westen der Stadt Wilhelmshaven befinden sich bereits auf oldenburgischem Grund und Boden Wilhelmshaven wird nach der Land- und der Seeseite zu von starken Befestigungen verteidigt.

Das Jeverland (Wangerland), das bis 1575 eine selbständige Herrschaft bildete und seit 1818 unter der Oberhoheit Oldenburgs steht, breitet sich nördlich von Wilhelmshaven bis an das Gestade der Nordsee aus. Jever, an einem nach Hooksiel führenden schiffbaren Kanale, mit 5300 Einwohnern, ist die Hauptstadt dieses Gebietes. Das Schloß ist der herrlichen im Renaissancestil gehaltenen Decke seines Audienzsaales wegen berühmt. Die Heimat der „Ge-

Digitized by Google

treuen“ ist zugleich auch der Geburtsort des großen Historikers Schlosser (1776 bis 1861) und des bekannten Chemikers Mitscherlich (1791 bis 1863). Beiden hat ihre Vaterstadt Denkmäler gesetzt. Hooksiel am Jadebusen besitzt Schiffswerften und betreibt Schiffahrt.

Über die reichbewaldete Geest, nur hier und da die vom Süden herantretenden Moorflächen berührend, zieht die Bahnlinie von Oldenburg nach Leer am schönen Zwischenahner Meer vorbei, das von einem Dampfer befahren wird und ein beliebtes Ausflugsziel der Bewohner der Landeshauptstadt bildet. Dann folgt Ocholt mit einer nach dem Geestorte Westerstede führenden Zweigbahn. Noch bevor wir die Landesgrenze überschreiten, erscheint Augustfehn im Lengener Moor mit seinem 4 Kilometer langen, etwa 6 Meter Sohlbreite und 1,5 Meter Tiefe besitzenden Kanal. Diese Fehnkolonie gedeiht besonders durch die dort im Jahre 1856 gegründete und mit Torf heizende Eisenhüttengesellschaft. Südlich dehnt sich das Saterland aus. Während Moor und Geestland die Bahnlinie im Norden begrenzen, zeigen sich allmählich im Süden die Alluvionen der Jümme, durch welche dieser Fluß sich hindurchwindet, der sich eine Meile oberhalb Leer mit der Leda vereinigt.

Ostfriesland bildet in politischer Beziehung den Regierungsbezirk Aurich. Die einzelnen Teile Ostfrieslands tragen jedoch im Volksmunde besondere Bezeichnungen. Im Norden und Osten von der

Abb. 158. Borkum, von der hohen Düne gesehen. (Nach einer Photographie von Wolfram & Co. in Bremen.)

Ems, im Westen vom Dollart und der holländischen Grenze, südlich von dem Bourtanger Moor umzogen breitet sich das Reiderland aus. Weener mit etwas über 3800 Einwohnern ist sein Hauptort, der Sammelplatz seiner Produkte, mit Handel und Industrie, großen Baumschulen und weithin bekanntem Pferdemarkt.

Auf dem rechten Emsufer bis Oldersum und landeinwärts bis gegen Oldendorf an der Westseite des Hochmoors heißt das Gebiet Moormer Land. Zwischen Ems und der 2 Kilometer unterhalb in diese mündenden Leda treffen wir als beträchtliche Niederlassung dieses Gebiets die 11500 Einwohner zählende Handels- und auch Industriestadt Leer an. Erst spät hat sich der so günstig belegene Ort zum Handelsplatz entwickelt und bis zur Mitte des achtzehnten Jahrhunderts wird er als solcher kaum genannt. Schiffe bis zu 5 Meter Tiefgang können auf der Ems und Leda bis zur Stadt gelangen und hier löschen (Abb. 126). Im Osten reicht das kleine nur das eine Kirchspiel Remels (in alten Zeiten Uplengen genannt) umfassende Lengener Land an das Moormer Gebiet. Besondere, hier übliche Rechtsgebräuche lassen darauf schließen, daß es eine sächsische Kolonie innerhalb des alten Friesenlandes ist. Nördlich von Oldersum, zwischen Ems, Dollart und dem Emsbusen der Ley, folgt das fast nur aus reinem Marschboden bestehende Emsiger Land. Seine Marschen sind reich an Wersten, auf denen sich die Bevölkerung angesammelt hat. Einige derselben sind so klein, daß nur die dichtgedrängten Häuser des Dorfes darauf Platz haben und die Gärten auf dem tiefer liegenden Boden angelegt werden mußten. Den Marschgürtel Ostfrieslands begleitet ein Streifen anmoorigen Bodens, das sogenannte Dargland, auf seiner Innenseite, der wesentlich tiefer liegt als Marsch und Hochmoor, aus welchem Grunde er auch mit zahlreichen Seenflächen besetzt ist, beispielsweise das große Meer bei Wiegoldsbur nordöstlich von Emden. Es sind im Dargland dieselben Verhältnisse, die wir im Sietlande Hadelns bereits kennen gelernt haben. Im Winter ist das Ganze meist überschwemmt.

Abb. 159. Borkum. Das Dorf.
(Nach einer Photographie von Wolfram & Co. in Bremen.)

Noch bis in die zweite Hälfte des dreizehnten Jahrhunderts hinein war das heute vom Dollart eingenommene Areal ein etwa 400 Quadratkilometer großes Land, darauf eine Stadt, drei Flecken und fünfzig Ortschaften und Dörfer standen. Die Mehrzahl dieser Orte lag im nordöstlichen Teil des Gebietes. Am 12. Januar 1277 fingen die

Digitized by Google

Zerstörungen durch die Meereswellen an, und die Flut von 1287 vollendete, was die ersteren begonnen hatten. Von 1539 ab datieren die Versuche, dem Ocean das entrissene Land wieder abzugewinnen, zunächst auf der Seite Hollands, seit dem Ende des siebzehnten Jahrhunderts auch auf der rechten Seite des Busens. 1682 wurde der Charlottenpolder, 1752 der Landschaftspolder, gesegnete Marschländer, eingedeicht. Die Ems floß vor dem Einbruch des Dollart mit einem Bogen von kurzem Radius unmittelbar an der Stadt Emden vorüber, und die Seeschiffe konnten vor ihren Thoren ankern. Als aber 1277 der hoch aufgestaute Fluß die Halbinsel Nesserland zerriß und zur Insel machte, bevorzugten die Gezeitenströme das nunmehr gerade gelegte Flußbett und spülten die seitwärts gelegene Stromschlinge, das Emdener Fahrwasser nur mangelhaft, so daß dort ein fataler Schlickfall die Wassertiefen rasch und stetig verminderte. „Emden," sagt Krümmel, dessen Abhandlung über die Haupttypen der natürlichen Seehäfen wir diese Mitteilungen entlehnt haben, „stand damals, im fünfzehnten und sechzehnten Jahrhundert, unter den berühmten und blühenden Hansastädten vorn in erster Reihe, was es dem Vorzug verdankte, daß die Schiffahrt auf der unteren Ems niemals durch Eis behindert wird; der Tuchhandel nach England und die nordische Fischerei auf Wale und Heringe beschäftigten über 600 große Seeschiffe, und an Unternehmungsgeist und Reichtum übertraf es unzweifelhaft das damalige Hamburg und Bremen. Der noch heute viel bewunderte Rathausbau entstammt dieser goldenen Zeit."

Bei zunehmender Versandung des Flußarmes am Ende des sechzehnten Jahrhunderts stellten die Emdener unter großen Kosten und mit vieler Mühe den Zustand von 1277 vermittelst des langen Dammes „Neßmer Höft" wieder her. Die Ems wurde in ihr altes Bett zurückgeleitet, und Nesserland wurde wieder zur Halbinsel. Im Verlaufe der Zeit waren aber Emdens Bewohner durch verschiedene Umstände verhindert, das Neßmer Höft zu erhalten. Dasselbe verfiel und wurde im Jahre 1632 aufgegeben. Infolgedessen suchte der Fluß abermals sein geradeaus führendes Bett auf, das alte, an Emden vorbeiziehende verschlickte, und so liegt die Stadt denn heutzutage etwa 4 Kilometer von der Ems

Abb. 160. Strandstraße in Borkum, vom Leuchtturm gesehen.
(Nach einer Photographie von Wolfram & Co. in Bremen.)

Digitized by Google

Abb. 161. Borkum. Flut.
(Nach einer Photographie von Wolffram & Co. in Bremen.)

entfernt. Der kurze Aufschwung von Handel und Schiffahrt, den Emden nach dem Frieden zu Basel 1795 erleben durfte, nahm durch die Kriege mit Napoleon, die Kontinentalsperre, die holländische und die französische Fremdherrschaft ein rasches Ende. Während dieser Zeiten wurden 278 Emdener Schiffe mit wertvoller Ladung in fremden Häfen fortgenommen. Emden wurde zum Rang einer kleinen Landstadt herabgedrückt. Auch das im Jahre 1846 mit großen Opfern von der Stadt geschaffene neue Fahrwasser nach der Ems konnte ihr nicht aufhelfen. In der Gegenwart ändert sich aber die Sachlage. Dadurch, daß die preußische Regierung die Unterhaltung des Hafens in Verbindung mit der Anlage des Ems-Jade-Kanals übernahm und eine neue Seeschleuse (120 Meter lang, 6,5 Meter tief und von 15 Meter nutzbarer Breite) schuf, die den Wasserspiegel beständig auf Hochwasser erhält, ferner umfangreiche Binnenhafenanlagen erstehen ließ, hat der Schiffsverkehr zugenommen und wird durch den weiteren Umstand, daß der Dortmund-Ems-Kanal Emdens Handel ein großes Hinterland durch eine schiffbare, ihresgleichen suchende Wasserstraße erschlossen hat, noch weiter und glänzend gehoben werden (Abb. 127—129).

Nach einer Zusammenstellung des königl. Hafenamtes zu Emden aus dem laufenden Jahre über die Entwickelung des dortigen Schiffsverkehrs seit der Verstaatlichung des Hafens im Jahre 1885 betrug die Zahl der ein- und der ausgegangenen Schiffe:

1888: 806 Seeschiffe ( 33818 Registert.),
1209 Flußschiffe ( 18599 Registert.),
1893: 1022 Seeschiffe ( 51774 Registert.),
2938 Flußschiffe ( 42811 Registert.),
1899: 1319 Seeschiffe (141844 Registert.),
4290 Flußschiffe ( 70553 Registert.).

In der Berichtszeit hat sich also der Verkehr, was die Schiffszahl anlangt, beinahe, was den Raumgehalt der Fahrzeuge angeht, mehr als verdreifacht.

Abb. 162. Borkum. Nach der Flut.
(Nach einer Photographie von Wolffram & Co. in Bremen.)

Der Dortmund-Emshäfen-Kanal liegt außerhalb des Bereiches unserer Betrachtungen, der Ems-Jade-Kanal jedoch, der Ostfriesland durchquert, gehört in unser Gebiet. Derselbe war ursprünglich geplant und angelegt, um die großen Moorflächen dieses Landes aufzuschließen und um

Digitized by Google

in Kriegszeiten Wilhelmshaven von Ostfriesland her verproviantieren zu können, ferner um die Entwässerung eines großen Teiles dieser Provinz zu verbessern und um seine Spülkraft für den Kriegshafen an der Nordsee zu verwerten. In Emden beginnt diese Wasserstraße und endet im Neuen Hafen zu Wilhelmshaven. Dieselbe ist 73 Kilometer lang. Mit Benutzung der älteren Treckfahrt zwischen Emden und Aurich wurde der Kanal von der preußischen im Verein mit der Reichsregierung in den Jahren 1880—1887 mit einem Kostenaufwand von 13967500 Mark gebaut. Er ist im Wasserspiegel 18 Meter breit, 8,5 Meter auf seiner Sohle und in der Mitte 2,1 Meter tief. Vor der Mündung bei Wilhelmshaven ist diese Tiefe auf einen Kilometer Strecke auf 3 Meter erhöht worden. Fünf Schleusen, mit je 33 Meter Kammerlänge, 6,5 Meter lichter Weite und 2,1 Meter Tiefe befinden sich auf seiner Gesamtlänge. Der Schleuse in Wilhelmshaven ist schon früher gedacht worden; ihre größeren Dimensionen wurden im Hinblick auf eine spätere Erweiterung der Wasserstraße, die wohl einmal in denjenigen des Dortmund-Emshäfen-Kanals ausgebaut werden dürfte, gewählt. Mit dem letzteren steht der Ems-Jade-Kanal durch den Seitenkanal Oldersum-Emden in Verbindung. Kleine Schraubendampfer vermitteln den Güterverkehr und die Passagierfahrten zwischen Emden-Aurich und Aurich-Wilhelmshaven. Auf die Melioration des von ihm durchzogenen Landes wirkt der Kanal ungemein fördernd ein (Marccardsmoor bei Wiesede). Die Baggerarbeiten in der Jade fördern jährlich etwa 200000 Kubikmeter Schlick, wovon große Mengen auf dem Kanal für die daran belegenen Moorkolonien verschifft werden.

Das älteste Emden wurde auf einer großen Werft, vielleicht der größten an der ganzen Nordseeküste, 400 Morgen Fläche umfassend und 10—12 Fuß über die umliegende Marsch erhaben, erbaut. Daraus entstand die später so bedeutende Handelsstadt. Gegenwärtig zählt Emden 14800 Einwohner. Es bietet mancherlei Interessantes. Das im edelsten Renaissancestil errichtete Rathaus aus den Jahren 1574 bis 1576 enthält wertvolle alte Waffen, das Museum der Gesellschaft für Kunst und vaterländische Altertümer, schöne Gemälde niederländischer Künstler, Münzen- und Altertumssammlungen. Auch die Große Kirche mit dem Denkmal des Grafen Enno II. von Ostfriesland ist sehenswert. Eine Kleinbahn führt von Emden in die

Abb. 163. Borkum. Ebbe.
(Nach einer Photographie von Wolfram & Co. in Bremen.)

Halbinsel Krumme Hörn. Die Leybucht, welche dieselbe nördlich umgrenzt, ist wohl erst durch die Flut im Jahre 1373 entstanden.

Die Marschen des Norderlandes im Norden, der Rücken des Hochmoores im Osten begrenzen das sich östlich an das Emsiger Land anschließende Broekmer Land, dessen Name von den vielen Wiesenmooren oder Brüchen, die seinen Boden bedecken, kommt. Es war in den Zeiten des Mittelalters seiner vier ansehnlichen Kirchspiele Marienhave, Utengerhave, Victorhave und Lambertushave wegen berühmt. Marienhave stand, bevor die Eindeichungen an der Ostseite der Ley zustande gekommen waren, durch ein vertieftes Fahrwasser, das

Digitized by Google

Abb. 164. Borkum. Im alten Dorf.
(Nach einer Photographie von Wolffram & Co. in Bremen.)

Störtebeckers Tief, in Verbindung mit der See und bot den Vitalienbrüdern einen Zufluchtsort. Auf dem quer durch das sonst unwegsame Hochmoor verlaufenden, sich bis Esens und Wittmund hinziehenden und zuweilen sogar von Dünen besetzten Geestrücken, über welchen der Verbindungsweg von der Ems zur Nordküste Frieslands dahingeht, lag die von zehn Dörfern umgebene Kirche von Lambertushave. Eines dieser letzteren, Aurichhave oder Aurike, überflügelte die übrigen und wurde von den Cirksena, den Fürsten des Landes, zu ihrer Residenz erhoben. Die heutzutage 5900 Einwohner zählende Stadt Aurich, Hauptort des Regierungsbezirks, Gewerbe und Handel betreibend, bekannt durch ihren starken Gartenbau und ihren bedeutenden Pferdemarkt, ist daraus entstanden. Südlich von Aurich, bei Rahe, erhebt sich ein kleiner, rasenbewachsener Hügel, der von niedrigem Gestrüpp umgeben ist. Vor Zeiten trug sein Scheitel drei hohe Eichen, und hier, am Upstallsboom (Obergerichtsbaum) kamen die Abgeordneten von ganz Friesland zusammen, um über Landfriedensbündnisse oder kriegerische Dinge zu beraten. Im Osten von Aurich dehnt sich das Hochmoor und weites Heidegebiet aus bis an die Marschen Wangerlandes. Dieser Teil, die ödeste Strecke Ostfrieslands, bildete ehemals zusammen mit dem früheren Amte Friedburg und dem schon im Marschlande liegenden Gebiete von Neustadt-Gödens das Land Östringen. Die Marschen an der Nordsee zerfallen in das Norderneerland im Westen, etwa mit Dornum als Ostgrenze; die nachher zu besprechenden Eilande Norderney und Baltrum gehören dazu. Von der Gegend von Dornum bis an die oldenburgischen Marken, Langeoog und Spiekeroog in sich einbegreifend, reicht das etwa 400 Quadratkilometer umfassende Harlinger Land. Ein tiefer Busen, die Harlbucht, die trichterförmig in das Land eingriff und südlich bis Wittmund vordrang, trennte dasselbe noch bis in das sechzehnte Jahrhundert hinein vom Wangerlande. 1547 wurde mit den Eindeichungen der Anfang gemacht. Wittmund, Esens und Stedesdorf waren die drei Häuptlingschaften vom Harlinger Land, dessen Herrscher zwar die Cirksena als Nachfolger der alten Häuptlingsfamilie des Sibo waren, das aber nur durch Personalunion mit Ostfriesland verbunden gewesen ist. Erst durch Preußen wurde es 1745 mit letzterem vereinigt. Norden mit 7000 Einwohnern, an einem zum Leybusen führenden Kanal, mit viel Gewerbsamkeit (Geneverbrennereien, Zuckerwarenfabrikation, Tabakindustrie) und Handel, hat einen architektonisch schönen Marktplatz (s. Abb. 130 u. 131). Vier Kilometer davon liegt Norddeich, die Dampferstation für Norder-

Digitized by Google

ney. Eine Eiſenbahnlinie verbindet Norden über Georgsheil, von wo ſich ein Schienenſtrang nach Aurich abzweigt, mit Emden, und längs der Marſch über Eſens, einer Stadt mit etwa 2100 Seelen, die durch das Benſer Siel mit dem Meere verbunden iſt, ſowie Wittmund und Jever. Das erſtere iſt durch das Harletief für kleinere Fahrzeuge vom Meere her erreichbar. Es hat nicht unbedeutenden Viehhandel. Nördlich davon, an der See, liegt Karolinenſiel mit gutem Hafen und aufblühendem Handel.

Eine Geſamtlänge von 90 Kilometer hat die Kette der oſtfrieſiſchen Inſeln, die ſich von der Jade im Oſten bis zur Weſterems hinzieht und erſt eine oſt-weſtliche Richtung bis einſchließlich Norderney einnimmt, um dann mit den beiden weſtlichſten dieſer Eilande, mit Juiſt und Borkum, nach Süden abzuweichen. Im Oſten beginnt die Kette mit dem unter Oldenburgs Oberhoheit ſtehenden Wangeroog, nach Weſten zu folgen Spiekeroog, Langeoog, Baltrum, Norderney, Juiſt und Borkum, zum Regierungsbezirk Aurich gehörig. Schmale Seegate trennen die einzelnen Eilande voneinander, bis auf das mitten im äußerſten Mündungstrichter der Ems belegene Borkum, und mit Ausnahme dieſes letzteren ſind die Inſeln auch alle wattfeſt. Ihre Größe iſt verſchieden angegeben worden, je nachdem man nur die Dünen und das bewachſene Grasland, oder auch den oft weit ausgedehnten Strand mit einbezieht. Wenn man als dieſen letzteren das bei gewöhnlichem Hochwaſſer noch unbenetzte Areal begreift, ſo würde der Flächenraum der Inſeln etwa 80 Quadratkilometer ausmachen. Der Körper der Eilande beſteht aus einem ſehr gleichmäßigen und feinen gelblich weißen Sande mit Beimengung von zahlreichen Titaneiſenkörnern und von Kalk, dem Überreſte der zerriebenen Muſchelſchalen, und dieſe geſamten Sandmaſſen ruhen wiederum entweder auf alten Sandbänken oder auf dem Schlick der Wattwieſen. Auch auf den oſtfrieſiſchen Inſeln tritt uns die Dünenbildung in großartiger Weiſe entgegen. Buchenau, dem wir eine intereſſante und ſehr wertvolle Darſtellung dieſer Eilande und ihrer Flora verdanken, ſchildert dieſelbe wie folgt:

„Dem mannigfachen Aufbau der Dünen entſprechend iſt denn auch der Anblick unſerer Inſeln ein überraſchender. Er bietet ſich am beſten auf dem Watt von einem Fahrſchiff aus dar. Die Inſel mit ihren mannigfach eingeſchnittenen Erhebungen gleicht dann einem fernen Hochgebirge, und die Schwierigkeit der Schätzung von Entfernungen und Höhen auf der Waſſerfläche verſtärkt dieſen Eindruck für den Landbewohner noch ſehr. Das Gewirre der Sandhügel ahmt ſteile Gipfel und ausgedehnte Schneefelder, ſchroffe Einſtürze und plötzliche Gletſcherabſtürze nach, und vor ihnen dehnen ſich ſcheinbar bewaldete Berge und die flache Kulturebene aus.“

Bäume gedeihen nur im unmittelbaren Schutze der Dünen und Häuſer. Auf den Dünen wachſen der Dünenweizen, die Dünen-

Abb. 165. Landungsbrücke von Borkum.
(Nach einer Photographie von Wolfram & Co. in Bremen.)

Digitized by Google

gerste und besonders der Dünenhafer oder Helm, der bekanntlich durch seine Stöcke dazu beiträgt, die Düne zu erhöhen, und durch seine zähen, bis 5 Meter Länge erreichenden Wurzelausläufer mit ihren zahlreichen, nicht minder langen, geschlängelten Wurzeln die Düne durchzieht und sie auf solche Weise festigen hilft. Auf den Wattweiden grünen die Meerstrandbinse und der Krückfuß, in den Dünenthälern die Zwergweide, der stachelige Sanddorn u. s. f. Die Gesamtzahl der auf den ostfriesischen Inseln einheimischen höheren Gewächse beträgt etwa 400 Arten.

Unter der Tierwelt zeichnet sich der hier ungewöhnlich häufige Kuckuck aus, Strand- und Wasservögel beleben die Inselwelt, Fledermäuse, die Wühlmäuse und am Strande die Seehunde vertreten die Säuger, die früher hier zahlreichen Kaninchen sind ausgerottet worden. In neuerer Zeit wurden Hasen eingeführt, die sich auf einigen Inseln, so auf Langeoog, sehr vermehrt haben.

Die Bevölkerung ist echt friesisch; sie treibt Schiffahrt, Fischfang und da, wo es geht, etwas Ackerbau, so die Kartoffelkultur, immerhin aber nur in sehr beschränktem Maße. Die meisten ostfriesischen Inseln besitzen Rettungsstationen, und auf allen sind Nordseebäder, die, wie Borkum und Norderney, Weltberühmtheit erlangt haben. Das letztgenannte Eiland hat das besuchteste deutsche Nordseebad überhaupt und zählt jährlich etwa 24 000 Badegäste. Starke Uferschutzwälle halten an den dem Andrang der Fluten ausgesetzten Stellen die brandenden Wogen der Nordsee ab und tragen zur Sicherung der auf den Inseln befindlichen Dörfer und Wohnstätten bei.

Wangeroog (Abb. 132—134) steht über Karolinensiel-Harle mit dem Festlande in Verbindung. Als Seebad ist die Insel schon seit dem Jahre 1819 bekannt. Kirche und Insel befinden sich auf dem Eiland. Spiekeroog (Abb. 135—137) ist auf demselben Wege oder über Esens und Neu-Harlingersiel zu erreichen, und vom Dorfe bis zum Strand führt eine Pferdebahn. Auf Langeoog, das 1717 durch die Wogen mitten durchgerissen worden ist, so daß Kirche und Dorf zerstört wurden, ist ein vom Kloster Loccum verwaltetes Hospiz; das dortige aufblühende Seebad ist, wie dasjenige von Spiekeroog einfacheren Verhältnissen angepaßt (Abb. 138—142). Über Esens und Bensersiel gelangt man dorthin, und über Dornum und Neßmersiel nach Baltrum, der kleinsten der sieben ostfriesischen Inseln, die ein Ost- und ein Westdorf besitzt (Abb. 143—148). Nach der Flut vom Jahre 1825 mußten Dorf und Kirche, die an der Westseite der Insel gelegen hatten, nach deren Mitte übertragen werden.

Norderney ist 13 Kilometer lang und 4 Kilometer breit; an der Südwestecke der Insel erhebt sich das gegenwärtig 3000 Seelen zählende gleichnamige Dorf. In der schönen Sommerszeit ist das unter staatlicher Verwaltung stehende Seebad Norderney ein Modebad im vollen Sinne des Wortes, mit allen Annehmlichkeiten und jedem nur denkbaren Komfort, das Ostende und Blankenberghe in den Schatten stellt. Ein schön und zweckmäßig eingerichtetes Konversationshaus, großartige Gasthöfe, praktische Badehäuser, auch für warme Seebäder, wie sich solche übrigens auch auf der Mehrzahl der anderen ostfriesischen Inseln finden, gut ausgerüstete Verkaufsläden und dergleichen Dinge mehr befinden sich hier. Am nördlichen Strande steht der bekannte Restaurationspavillon, die Giftbude. In Norderney hat der Verein für Kinderheilstätten an den Seeküsten ein zur Aufnahme von 240 Kindern eingerichtetes Seehospiz erbaut, das unter dem Protektorate der Kaiserin Friedrich steht, ebenso ist auf der Insel eine evangelische Diakonissenanstalt zur Heilung skrophulöser Kinder, zwei Unternehmungen, die seit der Zeit ihres Bestehens schon vielen Segen gestiftet und manchem kranken Kinde wieder zur Gesundheit verholfen haben (Abb. 149—155).

Im Osten ist Norderney von 11—15 Meter hohen Dünen bedeckt, im Süden steigt der 54 Meter hohe, einen prächtigen Rundblick gewährende Leuchtturm auf, nördlich davon erhebt sich der höchste Punkt der Insel, die nunmehr mit Helm bepflanzte, früher aber kahle Weiße Düne.

Während der tiefen Ebbe ist Norderney vom Festlande aus durch das seichte Watt trockenen Fußes zu erreichen. Auch der Postwagen fährt dann über die Watten.

Das langgestreckte Juist hing in alten Zeiten mit Borkum zusammen. Im dreizehnten Jahrhundert soll eine grausige Wasserflut beide Eilande voneinander ge-

Digitized by Google

trennt haben. Der Pastor Janus zu Juist war zu Ausgang des achtzehnten Jahrhunderts der erste, der, wenn auch damals ohne Erfolg, auf die heilsamen Wirkungen der Seebäder hingewiesen hat. Juists Bedeutung als Seebad nimmt jährlich zu. Gegenwärtig ist der Landungsplatz mit dem Dorfe bereits durch eine Eisenbahn verbunden (Abb. 156 u. 157).

Man fährt nach Norderney und Juist über Norden und Norddeich, Norderney ist außerdem noch in direktem Seeverkehr mit Bremen und Hamburg durch Schiffe der Hamburger Nordseelinie, die auch nach Borkum fahren. Letzteres erreicht man auch mittels Dampfboot von Emden oder von Leer aus.

Das 8 Kilometer lange und 4 Kilometer breite Borkum, das Burchana oder Fabaria der Römer, hat durch die Sturmfluten in früheren Jahrhunderten viel zu leiden gehabt. Nunmehr ist die in West- und Ostland zerfallende Insel ein sehr emporstrebender und vielbesuchter Badeort, der Norderney nicht allzusehr nachstehen dürfte (jährlich 14000 Badegäste) und einen vorzüglichen Badestrand besitzt. Der Hauptort liegt auf dem Westlande; in demselben ragen die beiden Leuchttürme empor, der alte, 47 Meter hohe, und der neue, 60 Meter Höhe aufweisende und ein Blinkfeuer erster Ordnung besitzende (Abb. 158—165). Der Ort selbst steht mit der Landungsbrücke durch eine Eisenbahn in Verbindung. Borkums Weiden ernähren einen ansehnlichen Viehstand. Eine Eigentümlichkeit der Insel bilden die aus Walfischknochen hergestellten Straßenzäune. Ansehnliche Brutstätten von vielerlei Seevögeln liegen auf Borkums Ostlande, in noch größerem Maße ist dies auf Rottum der Fall, einem westwärts von Borkum belegenen und schon Holland zugehörigen Eiland.

Hier sind wir am Ziele unserer Reise angelangt. Hoch oben, im Norden Schleswigs, bei Endrup haben wir den Wanderstab in die Hand genommen, an der Nordwestgrenze des Reiches, angesichts der holländischen Küste, stellen wir denselben wieder beiseite. Unseren Lesern aber, die uns auf dieser langen Fahrt begleitet haben, die mit durch die großen Hansestädte, durch die alten Flecken und die reichen Dörfer gezogen sind, über die schwermütig stimmende Heide, das düstere und öde Moorland oder in die fetten Marschen, und dann hinaus an den vom frischen und lebendigen Hauch der brandenden Nordsee durchwehten Inselstrand mit seinem weißblinkenden Dünensaum, sagen wir ein herzliches Lebewohl!



Digitized by Google

# Einige der wichtigsten Quellenwerke und Abhandlungen zu dem vorliegenden Buche.


**Allmers**, Hermann. Marschenbuch. Land- und Volksbilder aus den Marschen der Weser und Elbe. Dritte Auflage. Oldenburg und Leipzig. Ohne Jahreszahl.

**Boysen**, L. Dr. Statistische Übersichten über die Provinz Schleswig-Holstein. Kiel und Leipzig, 1892.

**Buchenau**, Dr. F. Über die ostfriesischen Inseln und ihre Flora. (Verhandlungen des elften deutschen Geographentages zu Bremen, 1895.) Berlin, 1896.

**Bücking**, H, Baurat in Bremen. Die Unterweser und ihre Korrektion. (Verhandlungen des elften deutschen Geographentages zu Bremen, 1895.) Berlin, 1896.

**Eckermann**, Baurat in Kiel. Verschiedene Abhandlungen über die Geschichte der Eindeichungen an der Westküste Schleswig-Holsteins. (Zeitschrift der Gesellschaft für Schleswig-Holstein-Lauenburgische Geschichte.) Kiel.

**Eilker**, Georg. Die Sturmfluten der Nordsee. Emden, 1877.

**Festschrift** zur fünfzigjährigen Jubelfeier des Provinzial-Vereins zu Bremervörde (Regierungsbezirk Stade). Stade, 1885.

**Guthe**, H. Die Lande Braunschweig und Hannover, mit Rücksicht auf ihre Nachbargebiete geographisch dargestellt. Hannover, 1867.

**Haage**, Reinhold. Die deutsche Nordseeküste in physikalischer und morphologischer Hinsicht. (Inauguraldissertation) Leipzig, 1899.

**Haas**, H., **Krumm**, H. und **Stoltenberg**, Fritz. Schleswig-Holstein meerumschlungen in Wort und Bild. Kiel, 1897.

**Hahn**, F. G. Die Städte der norddeutschen Tiefebene in ihrer Beziehung zur Bodengestaltung. Stuttgart, 1885.

**Hansen**, C. P. Chronik der friesischen Uthlande. Altona, 1856.

**Hansen**, Reimer. Beiträge zur Geschichte und Geographie Nordfrieslands im Mittelalter. (Zeitschrift der Gesellschaft für Schleswig-Holstein-Lauenburgische Geschichte, Bd. 24.) Kiel, 1894

**Jensen**, Chr. Die nordfriesischen Inseln Sylt, Föhr, Amrum und die Halligen vormals und jetzt. Hamburg, 1891.

**Krümmel**, Otto. Die geographische Entwickelung der Nordsee. Ausland.

**Lepsius**, R. Geologische Karte des Deutschen Reiches. Gotha, 1894—1897.

**Meiborg**, R. Das Bauernhaus im Herzogtum Schleswig und das Leben des schleswigschen Bauernstandes im 16., 17. und 18. Jahrhundert. Deutsche Ausgabe besorgt von R. Haupt. Schleswig, 1896.

**Meyn**, Ludwig. Geographische Beschreibung der Insel Sylt und ihrer Umgebung. Berlin.

**Meyn**, L. Geologische Übersichtskarte der Provinz Schleswig-Holstein 1 : 300000. Berlin, 1881.

**Nauticus**. Jahrbuch für Deutschlands Seeinteressen. Berlin, 1899.

**Reventlow**, Graf Arthur von. Über Marschbildung an der Küste des Herzogtums Schleswig und die Mittel zur Beförderung derselben. Kiel, 1863.

**Salfeld**, Dr. Die Hochmoore auf dem früheren Weser-Delta. (Zeitschrift der Gesellschaft für Erdkunde zu Berlin, 16. Bd.) Berlin, 1881.

**Schröder**, J. von und Herm. **Biernatzki**. Topographie der Herzogtümer Holstein und Lauenburg, des Fürstentums Lübeck und des Gebiets der Freien und Hanse-Städte Hamburg und Lübeck. Oldenburg i. Holstein, 1855 bis 1856.

**Schröder**, J. von. Topographie des Herzogtums Schleswig. Schleswig, 1837.

**Seelhorst**, C. von. Acker- und Wiesenbau auf Moorboden. Berlin, 1892.

**Segel-Handbuch** für die Nordsee, herausgegeben von dem hydrographischen Amte der Admiralität. Erstes Heft. Berlin, 1884.

**Tacke**, Dr. Br. Die nordwestdeutschen Moore, ihre Nutzbarmachung und ihre volkswirtschaftliche Bedeutung. (Verhandlungen des elften deutschen Geographentages zu Bremen, 1896.) Berlin, 1896.

**Tittel**, Ernst. Die natürlichen Verhältnisse Helgolands und die Quellen über dieselben. (Inauguraldissertation.) Leipzig, 1894.

**Traeger**, Eugen. Die Halligen der Nordsee. Stuttgart, 1892.

**Traeger**, Eugen. Die Rettung der Halligen und die Zukunft der schleswig-holsteinischen Nordseewatten. Stuttgart, 1900.

**Vierteljahrsheft** zur Statistik des Deutschen Reichs, herausgegeben vom kaiserlichen statistischen Amt. Siebenter Jahrgang, 1898. Berlin, 1898.

**Wichmann**, E. H. Die Elbmarschen. (Zeitschrift der Gesellschaft für Erdkunde zu Berlin, 20. Bd.) Berlin, 1885.


Digitized by Google

# Register.


Alkersum 92.
Alse 155.
Alster 114.
Alte Land, das 128. 137. 138.
Alte Mellum 158.
Altenbruch 140. 142.
Altendorf 140.
Altengamme 126.
Altenländer Moor 143.
Altenwalde 143.
Altländer Moor 145.
Altmannshöhe 152.
Altona 126. 127. 128; Palmaille mit Blücherdenkmal 82 (Abb. 83); Rathaus 82 (Abb. 82).
Ammerland 158.
Amönenhöhe 111.
Amrum 36. 87—90; Leuchtturm 25 (Abb. 24).
Amrumer-Tief 87.
Appelland 90.
Archsum 75. 84.
Archsumburg 84.
Arngast 161.
Assel 139.
Atens 159.
Aue 140. 145.
Augustfehn 163.
Aumühle 126.
Aurich 163. 168.
Außenalster 114. 53 (Abb. 49).
Austernbänke 82.

Baljen 39.
Balksee 146.
Ballum 72. 74.
Baltrum 170. 145 (Abb. 144); alter Friedhof 149 (Abb. 148); Haus in den Dünen 147 (Abb. 146); Landungsbuhne 148 (Abb. 147); Ostdorf 145 (Abb. 143); Pfahlwerk in Sturmflut 146 (Abb. 145).
Bant 162.
Bargum 66.
Bauernhäuser in Kurslak 77 (Abb. 75). 79 (Abb. 77); in Neuengamme 76 (Abb. 73); 78 (Abb. 76).
Bederkesa 146. 155.
Bederkesaer See 140. 146.
Benser Siel 169.
Bergedorf 126.
Bernstein 24. 25.
Bevölkerung 51. 52. 56.
Billberg 131.
Bille 114. 126.
Billwerder 126.
Binnenalster 114. 53 (Abb. 49).
Binnenmoore 144.
Blankenese 128. 85 (Abb. 86). (Abb. 87).
Blexen 160.
Blockhäuser des Seebades Lakolk auf Röm 14 (Abb. 14).
Blockland 147.
Blumenthal 152. 155.
Boldixum 92. 30 (Abb. 28).
Bolilmark 74.
Boot zu Wasser 6 (Abb. 5).
Bordelum 66.
Borkum 170. 171. 6 (Abb. 4). 163 (Abb. 158). 164 (Abb. 159). 165 (Abb. 160). 166 (Abb. 161); (Abb. 162). 167 (Abb. 163). 168 (Abb. 164). 169 (Abb. 165).
Bösch 110.
Bracke 140.
Braderup 83. 84.
Brake 147. 159.
Bredau 39.
Bredberg 131.
Brede-Au 72.
Bredebro 72. 73.
Bredstedt 66.
Breitenburg, Schloß 111.
Breklum 66.
Bremen 147—152. 101 (Abb. 104); Börse 108 (Abb. 111); Dom 108 (Abb. 112); Essighaus 109 (Abb. 113); Freihafen 103 (Abb. 105); Markt 110 (Abb. 114); Museum 111 (Abb. 116); Rathaus 105 (Abb. 107); 106 (Abb. 108). 107 (Abb. 109); (Abb. 110); Weserbrücke 104 (Abb. 106).
Bremer Typen 111 (Abb. 115).
Bremerhaven 147. 153. 154. 115 (Abb. 118).
Bremervörde 142. 146.
Broekmer Land 167.
Bröns 72.
Brönsau 39.
Brundorfer Heide 143.
Brunsbüttel 109. 44 (Abb. 41). 46 (Abb. 43).
Brunsbüttelkoog, Binnenhafen 47 (Abb. 44).
Brunshausen 140.
Buchholz 146.
Burg 110.
Burglesum 152.
Burhave 160.
Büsum 106.
Butjadingen 159.
Butjadingerland 158.
Büttel 110.
Buxtehude 138.

Campe 140.
Camper Höhe 143.
Cappel 156.
Charlottenpolder 165.
Christian-Albrechts-Koog bei Tondern 66.
Cuxhaven 128. 157. 158. 86 (Abb. 88). (Abb. 89).

Dagebüll 70.
Dahlemer See 146.
Dammhausen 145.
Dangast 161.
Dargland 164.
Deetzbüll 68.
Deichen 48. 49.
Delme 160.
Delmenhorst 160.
Denghoog 78.
Dieksand 104.
Doggerbank 20.
Dollart 28. 158. 164.
Dornum 168.
Dorum 156. 157.
Döse 158.
Döstrup 72.
Drepte 145.
Duhnen 158.
Düne (Helgoland) 130. 2 (Abb. 1).
Dwarsgatt 154.

Eckwarden 160.
Eddelak 110.
Eider 105.
Eiderstedt 98. 99. 100. 102.
Eindeichungen 48.
Elbe 114. 126.


Digitized by Google

Elbschleuse 45 (Abb. 42).
Ellenbogen, Halbinsel 79.
Elmer Schiffsgraben 145.
Elmshorn 112. 51 (Abb. 47).
Elsfleth 147. 158. 159.
Emden 165. 166. 167. 127 (Abb. 127); am Delft in 128 (Abb. 128); Rathaus 129 (Abb. 129).
Emmelke 140.
Emmelsbüll 66.
Emmerlef 72.
Ems 158. 165.
Ems-Jade-Kanal 166. 167.
Emsiger Land 164. 167.
Endrup 39.
Eppendorf 126.
Esens 169.
Este 138. 145.

Fahretoft 97.
Fahrstedt 109.
Fartrapp-Tief 87.
Fehnkolonien 144.
Fischerwohnung, Helgoländer 93 (Abb. 97).
Flaggenberg 131.
Flögeiner See 146.
Föhr 36. 90. 92; Strand von Wyk auf Föhr 3 (Abb. 2).
Frauentracht auf Föhr 28 (Abb. 26).
Freiburg 139.
Freiburger Tief 139.
Friedburg 168.
Friedhof für Heimatlose (Sylt) 19 (Abb. 19).
Friedrichskoog 104. 108.
Friedrichsruh 126. 80 (Abb. 78). 81 (Abb. 80); Mausoleum 81 (Abb. 81); Schlaf- und Sterbezimmer des Fürsten Bismarck 80 (Abb. 79).
Friedrichsstadt 104. 105.

Garding 102.
Garlstedter Heide 143.
Geest 41.
Geeste 142. 145.
Geestemünde 153. 158. 113 (Abb. 117).
Geesthacht 126.
Geestland zwischen Unterelbe und Unterweser 142.
Geestufer von Schobüll 65.
Geologisches 17.
Georgsheil 169.
Gerichtshügel 78.
Geschichtliches 58.
Gezeiten 7.
Glückstadt 112.
Golzwarden 159.
Göfche 140. 145.
Goting 92.
Gotteskoogiee 66.
Gramm 73.
Grode 36. 90. 97; 37 (Abb. 33). 38 (Abb. 34). 39 (Abb. 35).
Grünenthal 105; Hochbrücke 49 (Abb. 45).
Grünlandmoor 144.
Grüppenbühren 160.

Habel 90.
Hadeln 128. 137. 140. 141.
Hadeler Kanal 140.
Hadeler Marfch 140.
Hadeler Moore 144.
Halemmer See 146.
Halligen 36. 94. 95. 96. 97. 10 (Abb. 9).
Halligwerft nahe vor dem Einsturz (Langeneß) 11 (Abb. 10).
Hamburg 114—126. 61 (Abb. 57). 62 (Abb. 58). 64 (Abb. 60); Fleet zwischen Deichstraße und Cremon 58 (Abb. 54); Fleet bei der Reimersbrücke 59 (Abb. 55); Freihafenlagerhäuser 57 (Abb. 53); Großer Burstah 66 (Abb. 62); Hafen 54 (Abb. 50). 56 (Abb. 52); Hopfenmarkt 67 (Abb. 63); Jungfernstieg 73 (Abb. 69); Katharinenkirche 59 (Abb. 55); Kriegerdenkmal 72 (Abb. 68); Lombardsbrücke 68 (Abb. 64); Michaeliskirche 65 (Abb. 61); Nikolaikirche 67 (Abb. 63); Rathaus 69 (Abb. 65); Rathausbrunnen 71 (Abb. 67); Ratskeller 70 (Abb. 66); Sandthorkai 57 (Abb. 53); Seewarte 64 (Abb. 60); Segelschiffhafen 55 (Abb. 51); Steckelhörn 61 (Abb. 57); Winterbaum 60 (Abb. 56); neue Brücke nach Harburg 96 (Abb. 100).
Hamburger Hallig 90.
Hamburger Volkstrachten 74 (Abb. 70).
Hamme 42. 144. 145.
Hammelwörden 139.
Harburg 137. 146; neue Brücke nach Hamburg 96 (Abb. 100).
Harlbucht 168.
Harletief 169.
Harlinger Land 168.
Harsefeld 142.
Harsfelder Rücken 143.
Hasbruch 160.
Haseldorfer Marschen 104. 112.
Haseldorfer Schloß 114.
Hattstedt 64.
Heide 43. 105.
Helgoland 129—137. 89 (Abb. 92). 4 (Abb. 93); Hengst und Nordspitze 94 (Abb. 98); Oberland und Unterland 95 (Abb. 99); Oberland und Nordspitze 91 (Abb. 95); Unterland und die Düne 2 (Abb. 1).
Helgoländer Fischerwohnung 93 (Abb. 97).
Helgoländerinnen 92 (Abb. 96).
Helmsand 94.
Hemmingstedt 106.
Hemmoor 146.
Heppens 162.
Hever 64. 90.
Himmelpforten 142. 143.
Hitzbank 102.
Hochland 140. 141.
Hochmoore 41. 42. 144.
Hochseefischerei, deutsche 13—15.
Hohe Lieth 143.
Hoher-Lieth 140.
Hoher Weg 158.
Hohewegsleuchtturm 154.
Hollerland 147.
Hooge 36. 90. 95. 96. 97.
Hooksiel 162. 163.
Horneburg 138. 145.
Hörnum 86.
Horsbüll 66.
Horsbüllharde 67. 68.
Horst 106.
Hoyer 50. 70. 71. 72.
Hoyerschleuse 70. 72.
Hude 159. 160.
Hüll 140.
Humptrup 71.
Hunte 158. 159. 161.
Hunte-Ems-Kanal 161.
Husum 62. 63. 64; Storms Grab in 12 (Abb. 11).
Husumer Au 39.
Hvidding 72.
Hymensee 146.

Ihmsum 156.
Ihsensee 140.
Ihehoe 110. 111. 50 (Abb. 46).
Jade 158.
Jadebusen 158. 161.
Jerpstedt 72.
Jever 162. 169.
Jeverland 158. 162.
Jordsand 94.
Jork 138. 143.
Jührdener Feld 158.
Juist 170. 171. 160 (Abb. 156). 161 (Abb. 157).
Jümmer 163.
Juwre 74.
Juwrer Tief 40.

Kaiser Wilhelm-Kanal 109. 45 (Abb. 42). 46 (Abb. 43). 47 (Abb. 44). 49 (Abb. 45).
Kaiser Wilhelm-Koog 104.
Kaltehofe 126.
Kampen 78. 84; Kurhaus 77; Leuchtturm 20 (Abb. 20).
Karolinensiel 162. 169.
Kehdingen 128. 137. 138. 139.
Kehdinger Moor 139. 144.
Keitum 75. 83. 23 (Abb. 22).
Kellinghusen 112.

Digitized by Google

Kirchwerder 126.
Kirkeby 74. 14 (Abb. 13).
Klanxbüll 67.
Klopstocks Grab 83 (Abb. 84).
Kniepsand 88.
Kongsmark 74.
Königshafen 79.
Königspesel 95.
Kornkoog 68.
Kranenburg 140.
Krempe 112.
Krempermarsch 104.
Kronprinzenkoog 104.
Krückau 112.
Krummе Hörn 167.
Kudensee 110.
Kuxlack 126; Bauernhaus 77 (Abb. 75). 79 (Abb. 77).

Lägerdorf 112.
Lakoll 74; Blockhäuser 14 (Abb. 14).
Land und Leute 39.
Landschaftspolder 165.
Langeneß 25. 36. 97; Halligwerft 11 (Abb. 10); Petерswerft 34 (Abb. 31).
Langeneß-Nordmarsch 90. 96.
Langeoog 170; 141 (Abb. 138). 141 (Abb. 139); 143 (Abb. 141); Neutraler Strand 143 (Abb. 142).
Langeoog-Dünen 142 (Abb. 140).
Langlütjensand 156. 158.
Langwarden 160.
Leck 66.
Leda 158. 163. 164.
Leer 158. 164; Rathaus 125 (Abb. 126).
Lehe 154.
Lengener Land 164.
Lengener Moor 158. 163.
Lesum 42. 143. 145. 154.
Ley 164.
Lieth 112.
Lilienthal 143.
Lindholm 66. 68.
Lintrup 73.
Liſt 79.
Liſter Tief 74. 79.
Litberg 143.
Lockſtedt 112.
Lockſtedter Lager 112.
Lohberg 143.
Lombardsbrücke in Hamburg 68 (Abb. 64).
Lornsenhain 86.
Lüdingworth 142.
Lügumkloſter 73.
Lühe 138. 145.
Lunden 105.
Lune 145. 156.

Mand 39.
Marccardsmoor 167.
Marne 109.
Marſchen 22. 41. 44. 46.
Marſchlande am linken Elbufer 137.
Marſchlande am rechten Weſerufer 147.
Medem 140. 145.
Meldorf 107. 108. 43 (Abb. 40).
Meldorfer Bucht 94.
Midlum 156.
Miele 39.
Miſſelwarden 156.
Moderberg 131.
Mögeltondern 72.
Mönch 90 (Abb. 94).
Mönchshügel 75.
Moorburg 137.
Moore 43.
Moorbildungen 42.
Moorkolonien 144.
Moorkultur 144.
Moormer Land 164.
Moornutzung 144.
Moorriem 159.
Morſum 75. 84.
Morſumkliff 75.
Mövennest 42 (Abb. 39).
Mulzum 156.
Munkehoi 75.
Munkmarſch 70. 83. 84.

Näs Odde 84.
Nebel, Kirchdorf 88.
Neſſerland 165.
Neſſmer Höft 165.
Neudorfer Hafen 109.
Neuenburg 162; Urwald von 160.
Neuengamme 126; Bauernhäuſer in 76 (Abb. 73). 78 (Abb. 76).
Neuenkehn 154.
Neuhaus 140.
Neuland 139.
Neumühlen 128. 84 (Abb. 85).
Neuſtadt-Gödens 168.
Neuwerk 128. 158. 87 (Abb. 90).
Nieblum 92. 29 (Abb. 27).
Niebüll-Deezbüll 66.
Niedervieland 147.
Nienſtedten 128.
Norddeich 168.
Norddeutſcher Lloyd 148.
Norddorf 88.
Norden 168. 130 (Abb. 130); Lindgerikirche 131 (Abb. 131).
Nordenham 159. 160.
Nordernerland 168.
Norderney, Ausblick von den Dünen 155 (Abb. 152); Dünen 157 (Abb. 154); Leuchtturm 159 (Abb. 155); Seeſteg 154 (Abb. 151); Strand 151 (Abb. 149).
Norderoog 36. 90. 96.
Norderpiep 40.
Nordmarſch 25. 36.
Nordſee, Grenzen 5; Salzgehalt 9.
Nordſeeſchiffahrt, deutſche 10.
Nordſtrand 35. 64. 90. 93. 42 (Abb. 38).
Nordſtrandiſch-Moor 34. 90. 93. 97.
Nöſſe 84.

Oberahnſche Felder 162.
Obervieland 147.
Ocholt 163.
Odenbüll 93.
Ohlsdorf 126.
Oland 90. 96. 97. 35 (Abb. 32).
Oldenburg 158. 161; Lambertikirche 119 (Abb. 122); Rathaus 117 (Abb. 120); Schloß 116 (Abb. 119); der Stau in 118 (Abb. 121).
Oldenbüttel 153.
Oldendorf 164.
Olderſum 164.
Osledshauſen 152.
Oſte 137. 140. 142. 145.
Oſtemarſch 137. 140.
Oſte-Moore 144.
Oſterholz-Scharmbeck 152.
Oſter-Ihlienworth 140.
Oſterſtade 154. 155.
Oſterſtader Moore 144.
Oſtfrieſiſche Inſeln 158. 169.
Oſtfriesland 163. 164. 165.
Oſtringen 168.
Ottenſen 128.
Otterndorf 141. 142.
Ovenum 92.

Paddingbüttel 156.
Pauderkliff 83.
Papenburg 144.
Pellworm 35. 36. 90. 93. 96.
Pinnau 112.
Pinneberg 112.
Pohnshallig 90.
Poppenbüttel 114.
Poſtfahrt durch das Wattenmeer 8 (Abb. 7). 9 (Abb. 8).
Predigtſtuhl 90 (Abb. 94).

Rade 155.
Rahe 168.
Rantum 85. 21 (Abb. 21).
Raſtede 161.
Rechtenfleth 155.
Reiderland 164.
Reinbek 126.
Reisby 72.
Remperbach 146.
Rettungsſtationen 6 (Abb. 4). 16 (Abb. 16).
Rieſum 66.
Riſummoor 68.
Ritzebüttel 156.
Rödding 73.
Rodenäs 67.
Rodenkirchen 155. 159.
Röm 72. 74. 14 (Abb. 13).
Römer Tief 40. 74.
Römer Tracht, Mädchen in 15 (Abb. 15).

Digitized by Google

Rönnebeck 152.
Rotenburg 146.
Roteland 154.
Rotes Kliff 75. 77. 78. 5 (Abb. 3).
Rottum 171.
Rungholter Sand 29.
Ruſtringen 158.

Sande 162.
Sandſpierenfang 40 (Abb. 36).
Sankt Jürgens-Land 145.
Sankt Margareten 110.
Sankt Michaelisdonn 108.
Sankt Peter 102.
Saterland 163.
Satteldüne 89.
Sauensiek 143.
Schackenburg, Schloß 72.
Scharhörn 128.
Scharhörnwatt 88 (Abb. 91).
Scherrebet 72. 74.
Schiffsunfälle 42.
Schleswig-Holſteiniſche Weſtküſte 102.
Schnelldampfer „Auguſte Victoria“ 63 (Abb. 59); „Kaiſer Wilhelm der Große“ 97 (Abb. 101). 98 (Abb. 102). 99 (Abb. 103).
Schobüll, Geeſtufer 65.
Schobüller Berg 64.
Schwinge 137. 139. 145.
Seefeld 160.
Seehundsjäger 41 (Abb. 37).
Seeſtermühe 112.
Seeſtermüher Marſch 112.
Seewarte in Hamburg 64 (Abb. 60).
Sielland 140. 141.
Skalnasthal 88.
Solthörner Watt 158.
Sophienkoog 104.
Spieka 156.
Spiekeroog 170. 137 (Abb. 135). 138 (Abb. 136). 139 (Abb. 137).
Stade 139.
Stadland 158. 159.
Stedesand 66.
Stedinger Land 158. 159.
Steinhorſt 114.
Stollhamm 160.
Störfluß 111.
Störtebecker Tief 168.
Stotel 155.
Strömungen 7.
Stubben 153.
Sturmfluten 7. 8. 26. 28. 29. 30. 32. 35.
Süddorf 88.
Süderhever 40.
Süderoog 90. 96.
Südfall 90.
Süllberg, vom Bismarckſtein geſehen 85 (Abb. 86).
Sülwert 92.
Sylt 36. 74—87. 16 (Abb. 16). 17 (Abb. 17).
Sylter Heide 77.

Tating 102.
Temperatur 8.
Teufelsbrücke 128.
Teufelsmoor 142. 144.
Tinnum 84.
Toftum 74.
Tondern 50. 70. 71.
Tönning 102; Hafen 13 (Abb. 12).
Tornesch 112.
Toſſens 160.
Trachten: Hamburger Volkstrachten 74 (Abb. 70); Römer Tracht 15 (Abb. 15); Bierländer 75 (Abb. 72). 77 (Abb. 74).

Uhlenhorſt 52 (Abb. 48).
Unterland (Helgoland) 129. 2 (Abb. 1).
Ütersen 112.
Ütersum 92.
Uwenberg 77.

Varel 160.
Vareler Hochmoor 158.
Vegeſack 147. 152.
Verſandetes Wrack 7 (Abb. 6).
Vieland 143. 155. 156.
Vierlande 126.
Vierländer 75 (Abb. 72). 77 (Abb. 74).
Viktoriahain 86.
Vogelkoje 80.
Volksdichte 80.

Waakhauſen 144. 145.
Wandsbek 126; Denkmal für Matthias Claudius 75 (Abb. 71).
Wangerland 162. 168.
Wangeroog 170. 133 (Abb. 132). 134 (Abb. 133). 135 (Abb. 134).
Wanna 140.
Wannaer Moor 140.
Wanſe 126.
Watten 22. 24. 25. 39. 44. 33 (Abb. 30).
Wattenmeer 64.
Weddingſtedt 105.
Wedel 114.
Wedelau 114.
Weener 164.
Wendingſtadt 29.
Wenningſtedt 75. 77. 84; Rotes 5 (Abb. 3).
Werderland 147.
Werften 49.
Weſer 143. 147. 158.
Weſerbrücke in Bremen 104 (Abb. 106).
Weſſelburen 105. 106.
Weſterberg 142. 146.
Weſterhever 102.
Weſterland auf Sylt 75. 17 (Abb. 17). 18 (Abb. 18).
Weſterſtede 163.
Widau 70.
Wiedau 39.
Wiedingharde 67.
Wiegoldsbur 164.
Wieſede 167.
Wilhelmshaven 162; Kaiſer Wilhelmsdenkmal 123 (Abb. 125); Kriegshafen und Hauptſchleuſe 121 (Abb. 123); Rathaus 122 (Abb. 124).
Wilſter 110.
Wilſtermarſch 104. 110.
Wingſt 140. 142. 143. 146.
Wite Kliff 136.
Witſum 92.
Wittdün 88. 24 (Abb. 23).
Wittmund 162. 168. 169.
Worpswede 145. 152.
Wremen 156.
Wührden 155. 156.
Wümme 42. 145.
Wurſten 137. 155. 156. 157.
Wyk 70. 90. 92. 3 (Abb. 2). 27 (Abb. 25). 31 (Abb. 29).

Zeven 142. 146.
Zwiſchenahner Meer 163.

Digitized by Google

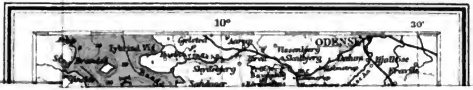


Digitized by Google

Digitized by Google

MAY 14 1908
MAR 9 1906
DUE APR 1 1917
~~OCT NOV 15 [illegible]~~

Digitized by Google

Ger 3435.26
Deutsche Nordseekuste, Friesische
Widener Library 001549027
3 2044 086 097 391

Digitized by Google